



АДМИНИСТРАЦИЯ ГОРОДСКОГО ОКРУГА –
ГОРОД ВОЛЖСКИЙ ВОЛГОГРАДСКОЙ ОБЛАСТИ

ПОСТАНОВЛЕНИЕ

от 23.06.2023

№ 3532

Приложение № 1
к постановлению администрации
городского округа – город Волжский
Волгоградской области
от 23.06.2023 № 3532

О внесении изменений в схему размещения нестационарных торговых объектов на территории городского округа – город Волжский Волгоградской области, утвержденную постановлением администрации городского округа – город Волжский Волгоградской области от 18.12.2015 № 8356

В соответствии с приказом комитета промышленности и торговли Волгоградской области от 04.02.2016 № 14-ОД «Об утверждении Порядка разработки и утверждения схем размещения нестационарных торговых объектов на территории Волгоградской области», в связи с поступлением в уполномоченный орган администрации городского округа – город Волжский Волгоградской области предложений о внесении изменений в схему размещения нестационарных торговых объектов на территории городского округа – город Волжский Волгоградской области, на основании решения межведомственной комиссии для организации работы по разработке и внесению изменений в схему размещения нестационарных торговых объектов на территории городского округа – город Волжский Волгоградской области от 02.06.2023 № 3/2023, руководствуясь ст. 33 Устава городского округа – город Волжский Волгоградской области,

ПОСТАНОВЛЯЮ:

1. Внести изменения в схему размещения нестационарных торговых объектов на территории городского округа – город Волжский Волгоградской области, утвержденную постановлением администрации городского округа – город Волжский Волгоградской области от 18.12.2015 № 8356:

«1.1. Исключить из раздела IV «Павильоны и киоски для оказания бытовых и прочих услуг» пункт 207 следующего содержания:

№ п/п	№ места	Местоположение нестационарного торгового объекта	Вид нестационарного торгового объекта	Специализация нестационарного торгового объекта	Площадь места размещения НТО (кв. м)	Собственник земельного участка (здания, строения, сооружения)
207	13	ул. Дружбы, 1, в районе жилого дома	Киоск	Ремонт обуви	7	

1.2. Пункты 208–325 считать пунктами 207–324 соответственно.

1.3. Раздел VI «Лотки» дополнить пунктами 325, 326, 327 следующего содержания:

№ п/п	№ места	Местоположение нестационарного торгового объекта	Вид нестационарного торгового объекта	Специализация нестационарного торгового объекта	Площадь места размещения НТО (кв. м)	Собственник земельного участка (здания, строения, сооружения)
325	70	о. Зеленый, пересечение ул. Шоссейной и ул. 2-я Линия	Лоток	Саженьцы, продовольственные товары (овощи, фрукты, бахчевые культуры)	12	
326	71	СНТ «Дары природы», ул. Дорожная, 7	Лоток	Продовольственные товары (бахчевые культуры)	12	
327	72	в районе СНТ «Урожай», ул. 22-я Линия, 1	Лоток	Продовольственные товары (бахчевые культуры)	8	

1.4. Пункты 326–452 считать пунктами 328–454 соответственно.

1.5. Раздел XI «Автоприцепы» дополнить пунктом 455 следующего содержания:

№ п/п	№ места	Местоположение нестационарного торгового объекта	Вид нестационарного торгового объекта	Специализация нестационарного торгового объекта	Площадь места размещения НТО (кв. м)	Собственник земельного участка (здания, строения, сооружения)
455	24	в районе ул. Заволжской, 2н	Автоприцеп	Продовольственные товары (бахчевые культуры)	6	

2. Утвердить ситуационные планы мест размещения нестационарных торговых объектов (графическая часть схемы), указанных в подпунктах 1.3, 1.5 пункта 1 настоящего постановления (приложения № 1–4).

3. Управлению по организационной и кадровой работе администрации городского округа – город Волжский Волгоградской области:

- разместить настоящее постановление на официальном сайте администрации городского округа – город Волжский Волгоградской области в течение трех дней с момента его принятия;

- направить настоящее постановление в комитет юстиции Волгоградской области для включения в регистр муниципальных нормативных правовых актов Волгоградской области.

4. Автономному муниципальному учреждению «Редакция газеты «Волжская правда» в течение трех дней опубликовать настоящее постановление в газете «Волжский муниципальный вестник».

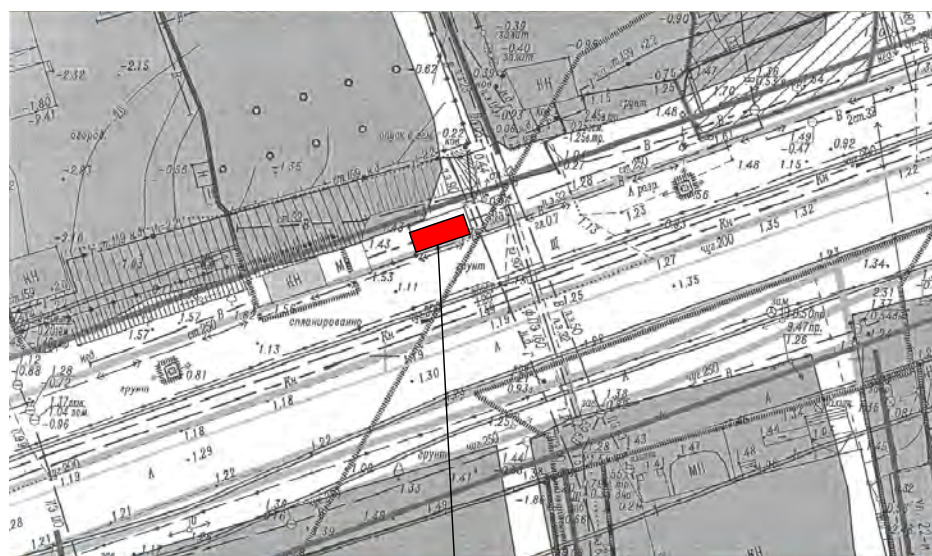
5. Комитету земельных ресурсов и градостроительства администрации городского округа – город Волжский Волгоградской области в десятидневный срок с момента принятия настоящего постановления представить его в комитет промышленной политики, торговли и топливно-энергетического комплекса Волгоградской области в электронном виде.

6. Контроль за исполнением настоящего постановления возложить на заместителя главы городского округа – город Волжский Волгоградской области Р.И. Никитина.

Исполняющий обязанности главы городского округа Р.И. Никитин

Ситуационный план
в масштабе М 1:500 места размещения
нестационарного торгового объекта – лотка площадью 12,0 кв. м
для торговли саженьцами, продовольственными товарами
(овощи, фрукты, бахчевые культуры),
расположенного по адресу: г. Волжский, о. Зеленый,
пересечение ул. Шоссейной и ул. 2-я Линия

Место размещения НТО

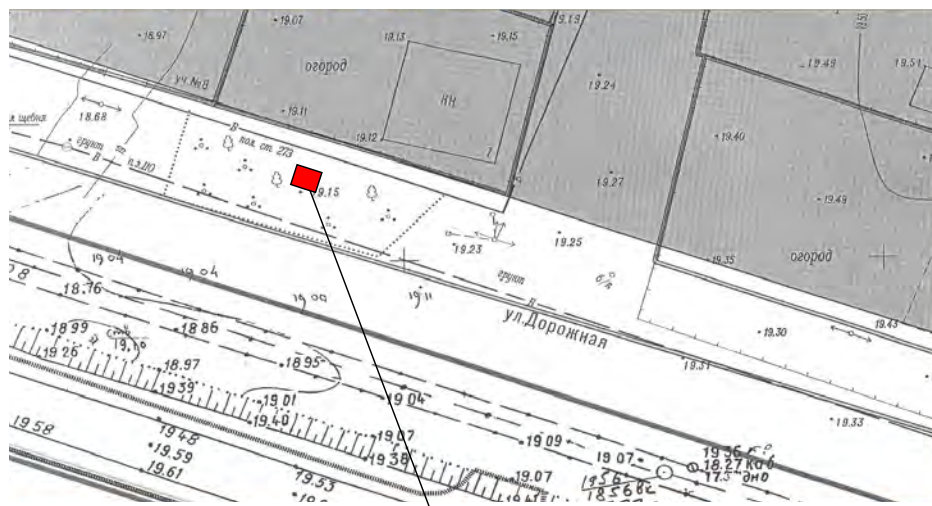


Место размещения НТО

Приложение № 2
к постановлению администрации
городского округа – город Волжский
Волгоградской области
от 23.06.2023 № 3532

Ситуационный план
в масштабе М 1:500 места размещения
нестационарного торгового объекта – лотка площадью 12,0 кв. м
для торговли продовольственными товарами (бахчевые культуры),
расположенного по адресу: г. Волжский,
СНТ «Дары природы», ул. Дорожная, 7

Место размещения НТО



Место размещения НТО

«Волжский муниципальный вестник»
777-020 (отдел рекламы),
777-024 (вёрстка)

Приложение № 3
к постановлению администрации
городского округа – город Волжский
Волгоградской области
от 23.06.2023 № 3532

Ситуационный план
в масштабе М 1:500 места размещения
нестационарного торгового объекта – лотка площадью 8,0 кв. м
для торговли продовольственными товарами (бахчевые культуры),
расположенного по адресу:
г. Волжский, СНТ «Урожай», ул. 22-я Линия, 1

Место размещения НТО

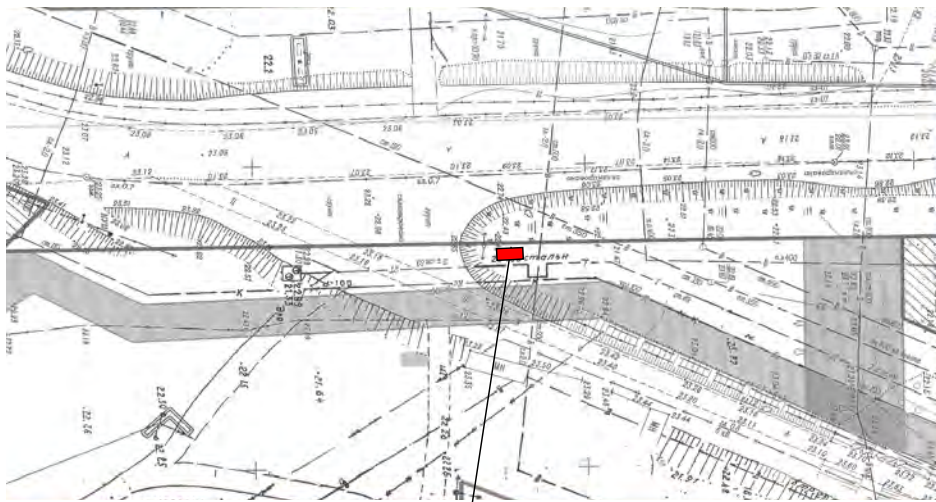


Место размещения НТО

Приложение № 4
к постановлению администрации
городского округа – город Волжский
Волгоградской области
от 23.06.2023 № 3532

Ситуационный план
в масштабе М 1:500 места размещения
нестационарного торгового объекта – автоприцепа площадью 6,0 кв. м
для торговли продовольственными товарами (бахчевые культуры),
расположенного по адресу: г. Волжский,
в районе ул. Заволжской, 2н

Место размещения НТО



Место размещения НТО

АДМИНИСТРАЦИЯ ГОРОДСКОГО ОКРУГА – ГОРОД ВОЛЖСКИЙ ВОЛГОГРАДСКОЙ ОБЛАСТИ

от 26.06.2023

№ 3600

О принятии условий приватизации муниципального имущества

В соответствии с Федеральным законом от 21.12.2001 № 178-ФЗ «О приватизации государственного и муниципального имущества», Федеральным законом от 25.06.2002 № 73-ФЗ «Об объектах культурного наследия (памятниках истории и культуры) народов Российской Федерации», постановлением Правительства Российской Федерации от 27.08.2012 № 860 «Об организации и проведении продажи государственного или муниципального имущества в электронной форме», постановлением администрации городского округа – город Волжский Волгоградской области от 25.03.2022 № 1413

«Об утверждении Положения о порядке разработки и утверждения условий конкурса по продаже муниципального имущества, находящегося в собственности городского округа – город Волжский Волгоградской области, контроля за их исполнением и подтверждением победителем конкурса исполнения таких условий», решением Волжской городской Думы Волгоградской области от 25.05.2021 № 147-ВГД «Об утверждении Положения о приватизации муниципального имущества и порядке принятия решений об условиях при-

ватизации муниципального имущества, находящегося в собственности городского округа – город Волжский Волгоградской области», во исполнение Программы (плана) приватизации муниципального имущества (приложение № 18 к решению Волжской городской Думы Волгоградской области от 23.12.2022 № 234-ВГД «О бюджете городского округа – город Волжский Волгоградской области на 2023 год и на плановый период 2024 и 2025 годов»), руководствуясь постановлением администрации городского округа – город Волжский Волгоградской области от 06.02.2023 № 624 «О распределении обязанностей между заместителями главы городского округа и управляющим делами администрации городского округа – город Волжский Волгоградской области», Уставом городского округа – город Волжский Волгоградской области, рассмотрев протокол заседания комиссии по приватизации муниципального имущества от 19.06.2023 № 11/2023,

ПОСТАНОВЛЯЮ:

1. Принять условия приватизации муниципального имущества при продаже его в электронной форме на конкурсе, аукционе, посредством публичного предложения, без объявления цены в июле – августе 2023 года (приложение).
2. При продаже муниципального имущества в электронной форме на конкурсе, аукционе начальная цена устанавливается с учетом НДС.
3. Адрес сайта электронной площадки: <http://utp.sberbank-ast.ru>.
4. Форма подачи предложений о цене муниципального имущества – открытая.
5. Управлению по организационной и кадровой работе администрации городского округа – город Волжский Волгоградской области разместить настоящее постановление на официальном сайте администрации городского округа – город Волжский Волгоградской области.
6. Автономному муниципальному учреждению «Редакция газеты «Волжская правда» опубликовать настоящее постановление в газете «Волжский муниципальный вестник».
7. Управлению муниципальным имуществом администрации городского округа – город Волжский Волгоградской области разместить настоящее постановление на официальном сайте Российской Федерации в сети Интернет для размещения информации о проведении торгов, определенном Правительством Российской Федерации.
8. Контроль за исполнением настоящего постановления возложить на начальника управления муниципальным имуществом администрации городского округа – город Волжский Волгоградской области В.М. Хоменко.

Заместитель главы городского округа Р.И. Никитин

Приложение
к постановлению администрации
городского округа – город Волжский
Волгоградской области
от 26.06.2023 № 3600

Условия

приватизации муниципального имущества при продаже его в электронной форме
на конкурсе в июле – августе 2023 года

1. Объект:

№ п/п	Наименование объекта приватизации, местонахождение (адрес), характеристика имущества	Начальная цена конкурса с учетом НДС, руб.	Разрешенное использование объекта приватизации на момент продажи
1	2	3	4
1.1.	<p>Встроенное нежилое помещение общей площадью 121,6 кв. м, расположенное на 1-м этаже жилого дома, с автоматической охранно-пожарной сигнализацией по адресу: пр-кт Ленина, д. 32, пом. 3, г. Волжский, Волгоградская область. Доступ в помещение осуществляется посредством совместного входа через подъезд жилого дома. Есть санузел. Объект не используется.</p> <p>Здание, в котором расположен объект, является частью объекта культурного наследия «Комплекс застройки города гидростроителей 1951–1962 годов», являющегося памятником истории и культуры регионального значения. На объект оформлено охранное обязательство от 16.01.2013 № 0009 АРС/2013. Предмет охраны: объект культурного наследия в границах занимаемого помещения на период 1956 г., в том числе:</p> <ul style="list-style-type: none"> - объемно-пространственное решение: в границах трехэтажного Г-образного в плане здания; - расположение, количество, конфигурация проемов; - архитектурно-композиционное решение фасадов: оштукатуренный цоколь с бровкой в виде валика, дощатый руст главного и дворового фасадов, профилированные подоконные полочки с квадратными консолями на главном фасаде, профилированные подоконные полочки дворового фасада; многоступенчатый междуэтажный карниз на уровне 	4 875 000,00	<p>В соответствии с Городским положением от 15.10.2009 № 480-ВГД «Правила землепользования и застройки городского округа – город Волжский Волгоградской области» объект находится по красной линии застройки, в территориальной зоне Ж-3 – среднеэтажной застройки. Изменение разрешенного использования объекта возможно в установленном законом порядке после регистрации права собственности покупателя на приобретаемый объект</p>

<p>перекрытия 1-го этажа; - характер обработки фасадных поверхностей: штукатурное покрытие цоколя, разделанное дощатым рустом штукатурное покрытие фасадов с последующей окраской; - пространственно-планировочная структура интерьеров в пределах капитальных стен и опорных конструкций; - капитальные стены, столбы, опорные конструкции, перекрытия и другие конструктивные элементы, формирующие несущий каркас здания, их расположение, конструкция и материалы в границах занимаемого помещения</p>		
---------------------------------------------------------------------------------------------------------------------------------------------------------------------------------------------------------------------------------------------------------------------------------------------------------------------------------------------------------------------------------------------------------------------------------------------------------------------------------------------------------------------------------------------------------------------------	--	--

2. Победитель принимает на себя обязательства по содержанию объекта культурного наследия, его сохранению (включая требования к порядку и срокам проведения реставрационных, ремонтных и иных работ), выполнению требований к условиям доступа к нему граждан, иных обеспечивающих его сохранность требований, которые являются ограничениями (обременениями) права собственности на данный объект и указаны в охранный обязательстве от 16.01.2013 № 0009 АРС/2013:

- использовать объект по его первоначальному назначению;
- обеспечивать режим содержания и использования памятника, а также за счет собственных средств проводить ремонтно-реставрационные работы, предусмотренные актом технического состояния, являющегося неотъемлемой частью охранного обязательства, а также разовыми предписаниями государственного органа охраны памятников;
- работы по сохранению объекта культурного наследия, в том числе по разработке проектной документации на производство работ по сохранению объекта культурного наследия, осуществлять на основании согласованного государственными органом охраны памятников задания и письменного разрешения государственного органа охраны памятников, а проведение указанных работ – при наличии согласованной проектной документации;
- при подготовке проектной документации и осуществлении производственных работ на объекте культурного наследия обеспечить их соответствие нормам и правилам проведения реставрационных, ремонтных и строительных работ на объекте культурного наследия;
- незамедлительно (не позднее суток) извещать государственный орган охраны памятников обо всех известных ему повреждениях, авариях или иных обстоятельствах, причинивших ущерб объекту культурного наследия или угрожающих причинением такого ущерба, и безотлагательно принимать меры для предотвращения дальнейшего разрушения, а также незамедлительно проводить необходимые работы по его сохранению;
- не использовать объект культурного наследия и его территорию под склады и производства взрывчатых и огнеопасных материалов, материалов, загрязняющих интерьер объекта культурного наследия, его фасад, а также материалов, имеющих вредные паргазообразные и иные выделения;
- не использовать объект культурного наследия и его территорию под производства, оказывающие динамическое и вибрационное воздействие на конструкции объекта культурного наследия, независимо от их мощности;
- не использовать объект культурного наследия и его территорию под производства и лаборатории, связанные с неблагоприятным для объекта культурного наследия температурно-влажностным режимом и применением химически активных веществ;
- не устанавливать вывески на объекте культурного наследия и средства наружной рекламы в пределах его территории без письменного согласования государственного органа охраны памятников. После демонтажа вывесок и других рекламных конструкций незамедлительно привести место размещения рекламы (вывески) в надлежащее состояние;
- осуществлять расходы по содержанию объекта культурного наследия и поддерживать его в надлежащем техническом, санитарном и противопожарном состоянии;
- содержать в благоустроенном состоянии территорию объекта культурного наследия, не допускать использование территории под новое строительство и хозяйственные нужды, а также под иные цели, не соответствующие требованиям законодательства в сфере охраны объектов культурного наследия;
- не проводить земляные работы в границах территории объекта культурного наследия без согласования с государственным органом охраны памятников;
- в случае обнаружения в процессе работ неизвестных ранее элементов объектов культурного наследия, представляющих историко-культурную ценность, в срок не позднее 3 дней со дня обнаружения направить соответствующее письменное уведомление в государственный орган охраны памятников;
- соблюдать требования законодательства Российской Федерации в отношении порядка сохранения, содержания, использования и охраны объекта культурного наследия при передаче во владение и (или) пользование третьим лицам;
- при передаче третьим лицам вещных прав на объект культурного наследия обеспечивать соблюдение указанными лицами условий охранного обязательства, в том числе путем включения в договоры требований о соблюдении охранного обязательства, касающихся использования объекта культурного наследия;
- для внесения необходимых изменений в учетную документацию своевременно письменно уведомлять государственный орган охраны памятников о смене собственника (пользователя) объекта культурного наследия, всех изменениях, внесенных в техническую документацию объекта культурного наследия и связанного с ним земельного участка, с предоставлением копий соответствующих документов;
- обеспечить порядок и условия доступа граждан к объекту культурного наследия, в том числе в научных и образовательных целях (включая периодичность посещений, предельный размер взимаемой платы за посещения, а также основания и порядок изменения указанных условий);
- беспрепятственно допускать в рабочие дни с 9:00 до 18:00 час. представителей государственного органа охраны памятников (при предъявлении ими действительного служебного удостоверения) с целью осуществления контроля за соответствием порядка сохранения, содержания и использования данного объекта культурного наследия условиям охранного обязательства и требованиям действующего законодательства в сфере сохранения и государственной охраны объектов культурного наследия, предоставлять государственному органу охраны памятников необходимые документы и информацию, относящиеся к предмету контроля;
- предоставлять полные и достоверные сведения, подтверждающие выполнение условий охранного обязательства и мероприятий по сохранению объекта культурного наследия, указанных в акте технического состояния, с приложением необходимой документации, подтверждающей проведение соответствующих работ, их объем, характеристики применяемых материалов, технологий и методик, а также иные сведения, относящиеся к выполнению условий охранного обязательства.

В соответствии с актом технического состояния объекта культурного наследия в целях сохранения объекта культурного наследия победителю конкурса необходимо провести работы по восстановлению окрасочного слоя фасадов здания.

Работы по сохранению объекта культурного наследия должны осуществляться на основании проектной документации, согласованной с комитетом государственной охраны объектов культурного наследия Волгоградской области. Организации, осуществляющие проектирование и производство работ на объекте культурного наследия, должны иметь лицензию на осуществление деятельности по реставрации объектов культурного наследия (памятников истории и культуры).

3. Срок выполнения условий конкурса – 31.12.2027 (при плановом ремонте управляющей организацией).

4. Экономическое обоснование условий конкурса.

Обеспечение сохранности объекта культурного наследия в соответствии с актом технического состояния объекта культурного наследия для создания условий его полноценного и рационального использования.

5. Порядок подтверждения победителем условий конкурса.

Периодичность и форма представления отчетных документов победителем конкурса определяются договором купли-продажи имущества с учетом того, что документы представляются не чаще одного раза в квартал.

В течение 10 рабочих дней со дня истечения срока исполнения условий конкурса победитель конкурса направляет в управление муниципальным имуществом администрации городского округа – город Волжский Волгоградской области сводный (итоговый) отчет об исполнении им условий конкурса в целом с приложением всех необходимых документов.

Обязательства победителя конкурса по исполнению условий конкурса считаются выполненными в полном объеме со дня утверждения администрацией городского округа – город Волжский Волгоградской области акта, подписанного комиссией по контролю за выполнением условий конкурса.

Условия

приватизации муниципального имущества при продаже его в электронной форме на аукционе в июле – августе 2023 года

1. Объект:

№ п/п	Наименование объекта приватизации, местонахождение (адрес), характеристика имущества	Начальная цена аукциона с учетом НДС, руб.	Разрешенное использование объекта приватизации на момент продажи
1	2	3	4
1.1.	Нежилое здание общей площадью 149,5 кв. м (кадастровый номер 34:35:000000:4339) с земельным участком площадью 409 кв. м (кадастровый номер 34:35:030212:13016), расположенное по адресу: пр-кт Дружбы, 51 б, г. Волжский, Волгоградская область. Объект не используется. В здании находится тепловая сеть, покупатель обязан обеспечить доступ эксплуатирующей организации к указанному имуществу для его обслуживания и ремонта	2 188 000,00	В соответствии с Городским положением от 15.10.2009 № 480-ВГД «Правила землепользования и застройки городского округа – город Волжский Волгоградской области» объект находится в территориальной зоне Ж-4 – среднеэтажной и высотной застройки, разрешенное использование земельного участка – предоставление коммунальных услуг (код 3.1.1), категория земель – земли населенных пунктов. Изменение разрешенного использования объекта возможно в установленном законом порядке после регистрации права собственности покупателя на приобретаемый объект

Условия

приватизации муниципального имущества при продаже его в электронной форме посредством публичного предложения в июле – августе 2023 года

1. Объекты:

1	2	3
1.1.	Наименование имущества, характеристика имущества	Автомобиль ГАЗ-31105: номер кузова 31105080183633, год выпуска 2008, мощность двигателя 97,0 кВт, VIN X9631105081415682, цвет белый. Объект не используется
	Начальная цена продажи на аукционе, признанном несостоявшимся, с учетом НДС, руб.	137 000,00
	Цена первоначального предложения с учетом НДС, руб.	137 000,00
	Величина снижения цены первоначального предложения («шаг понижения») с учетом НДС, руб.	13 700,00
	Величина повышения цены («шаг аукциона») с учетом НДС, руб.	6 850,00
	Минимальная цена предложения (цена отсечения) с учетом НДС, руб.	68 500,00
1.2.	Наименование имущества, характеристика имущества	Автомобиль ВАЗ-21150: номер кузова 4361000, год выпуска 2007, мощность двигателя 56,4 кВт, VIN ХТА21150074361000, цвет светло-серебристый металл. Объект не используется
	Начальная цена продажи на аукционе, признанном несостоявшимся, с учетом НДС, руб.	81 000,00
	Цена первоначального предложения с учетом НДС, руб.	81 000,00
	Величина снижения цены первоначального предложения («шаг понижения») с учетом НДС, руб.	8 100,00
	Величина повышения цены («шаг аукциона») с учетом НДС, руб.	4 050,00
	Минимальная цена предложения (цена отсечения) с учетом НДС, руб.	40 500,00

**АДМИНИСТРАЦИЯ ГОРОДСКОГО ОКРУГА –
ГОРОД ВОЛЖСКИЙ ВОЛГОГРАДСКОЙ ОБЛАСТИ****ПОСТАНОВЛЕНИЕ**

от 23.06.2023

№ 3596

О внесении изменений в административный регламент предоставления муниципальной услуги «Предоставление водных объектов или их частей, находящихся в собственности городского округа – город Волжский Волгоградской области, в пользование на основании решений о предоставлении водных объектов в пользование», утвержденный постановлением администрации городского округа – город Волжский Волгоградской области от 26.12.2022 № 7756

В соответствии с Федеральным законом от 06.10.2003 № 131-ФЗ «Об общих принципах организации местного самоуправления в Российской Федерации», Федеральным законом от 27.07.2010 № 210-ФЗ «Об организации предоставления государственных и муниципальных услуг», постановлением Правительства Российской Федерации от 18.02.2023 № 274 «О порядке подготовки и заключения договора водопользования, внесении изменений в некоторые акты Правительства Российской Федерации и признании утратившими силу некоторых актов и отдельных положений некоторых актов Правительства Российской Федерации», руководствуясь постановлением администрации городского округа – город Волжский Волгоградской области от 27.07.2016 № 4477 «О разработке и утверждении административных регламентов предоставления муниципальных услуг и ведении реестра муниципальных услуг (функций)», Уставом городского округа – город Волжский Волгоградской области,

ПОСТАНОВЛЯЮ:

1. Внести изменения в административный регламент предоставления муниципальной услуги «Предоставление водных объектов или их частей, находящихся в собственности городского округа – город Волжский Волгоградской области, в пользование на основании решений о предоставлении водных объектов в пользование», утвержденный постановлением администрации городского округа – город Волжский Волгоградской области от 26.12.2022 № 7756:

1.1. Пункт 2.4 раздела 2 «Стандарт предоставления муниципальной услуги» изложить в новой редакции:

«2.4. Уполномоченный орган принимает решение о предоставлении водного объекта, находящегося в собственности городского округа – город Волжский Волгоградской области, в пользование либо отказывает в его предоставлении в течение 15 календарных дней со дня получения заявления о предоставлении водного объекта в пользование и прилагаемых к нему документов.

При отсутствии технической возможности для осуществления указанных действий в электронной форме уполномоченный орган осуществляет такие действия на бумажном носителе в срок, не превышающий 20 рабочих дней.

В сроки, указанные в абзацах первом и втором настоящего пункта, включается срок государственной регистрации в государственном водном реестре принятого решения о предоставлении водного объекта в пользование.

Решение о предоставлении водного объекта в пользование подлежит переоформлению путем выдачи нового решения уполномоченным органом в течение 5 рабочих дней с даты получения заявления о переоформлении решения о предоставлении водного объекта в пользование в электронной форме, а также заявления и документов, указанных в подпункте 2.6.2.2 настоящего административного регламента, в случае если заявление и указанные документы представлены в уполномоченный орган заявителем непосредственно либо через многофункциональный центр предоставления государственных и муниципальных услуг или направлены по почте ценным письмом с уведомлением о вручении и описью вложения.

Новое решение о предоставлении водного объекта в пользование подлежит государственной регистрации в государственном водном реестре в установленном порядке и вступает в силу с даты его государственной регистрации.

Ранее выданное решение о предоставлении водного объекта в пользование прекращает действие с даты государственной регистрации в государственном водном реестре нового решения.

Срок принятия уполномоченным органом решения о досрочном прекращении действия решения о предоставлении водного объекта в пользование составляет 5 рабочих дней с даты получения заявления об отказе от дальнейшего использования водного объекта, предоставленного в пользование, в случае если заявление и прилагаемые к нему документы представлены в уполномоченным органом заявителем непосредственно либо через многофункциональный центр предоставления государственных и муниципальных услуг или направлены по почте ценным письмом с уведомлением о вручении и описью вложения.

1.2. Абзац 14 пункта 2.5 раздела 2 «Стандарт предоставления муниципальной услуги» считать утратившим силу.

1.3. Пункт 2.5 раздела 2 «Стандарт предоставления муниципальной услуги» дополнить абзацем 18 следующего содержания:

«- постановление Правительства РФ от 18.02.2023 № 274 «О порядке подготовки и заключения договора водопользования, внесении изменений в некоторые акты Правительства Российской Федерации и признании утратившими силу некоторых актов и отдельных положений некоторых актов Правительства Российской Федерации».

1.4. Подпункт 2.6.1.1 пункта 2.6.1 раздела 2 «Стандарт предоставления муниципальной услуги» дополнить абзацами 10, 11 следующего содержания:

«ж) сведения о заявляемом объеме сброса сточных вод (в случае использования водного объекта для сброса сточных вод, сброса сточных вод для осуществления аквакультуры (рыбоводства);

з) сведения о заявляемом объеме забора (изъятия) водных ресурсов из водного объекта (в случае использования водного объекта для забора (изъятия) водных ресурсов из водных объектов для гидромелиорации земель, для забора (изъятия) водных ресурсов из водных объектов для осуществления аквакультуры (рыбоводства)».

1.5. Подпункт 2.6.1.2 пункта 2.6.1 раздела 2 «Стандарт предоставления муниципальной услуги» изложить в новой редакции:

«2.6.1.2. К заявлению прилагаются следующие документы:

- копия документа, удостоверяющего личность, – для физического лица в том числе не являющегося резидентом Российской Федерации (в случае представления заявления о предоставлении водного объекта в пользование в уполномоченный орган заявителем непосредственно либо через многофункциональный центр предоставления государственных и муниципальных услуг, а также направления по почте ценным письмом с уведомлением о вручении и описью вложения);

- документ, подтверждающий полномочия лица на осуществление действий от имени заявителя (в случае представления заявления о предоставлении водного объекта в пользование уполномоченный орган представителем юридического лица непосредственно либо через многофункциональный центр предоставления государственных и муниципальных услуг, а также направления по почте ценным письмом с уведомлением о вручении и описью вложения, если это лицо не является законным представителем юридического лица, под которым в

1	2	3
1.3.	Наименование имущества, характеристика имущества	Автомобиль МА35337КС357151 (автокран): модель, номер двигателя ЯМ3236М2-05670, год выпуска 1995, мощность двигателя 132,3 кВт, VIN XVN357151S0000222, цвет синий. Объект не используется
	Начальная цена продажи на аукционе, признанном несостоявшимся, с учетом НДС, руб.	627 000,00
	Цена первоначального предложения с учетом НДС, руб.	627 000,00
	Величина снижения цены первоначального предложения («шаг понижения») с учетом НДС, руб.	62 700,00
	Величина повышения цены («шаг аукциона») с учетом НДС, руб.	31 350,00
	Минимальная цена предложения (цена отсечения) с учетом НДС, руб.	313 500,00
1.4.	Наименование имущества, характеристика имущества	Автомобиль МКДС-4107 на шасси КамАЗ-53229 (машина комбинированная дорожная): номер кузова 1843777, год выпуска 2003, мощность двигателя 169 кВт, VIN X895857МС30АА3002, цвет оранжевый. Объект не используется
	Начальная цена продажи на аукционе, признанном несостоявшимся, с учетом НДС, руб.	867 000,00
	Цена первоначального предложения с учетом НДС, руб.	867 000,00
	Величина снижения цены первоначального предложения («шаг понижения») с учетом НДС, руб.	86 700,00
	Величина повышения цены («шаг аукциона») с учетом НДС, руб.	43 350,00
	Минимальная цена предложения (цена отсечения) с учетом НДС, руб.	433 500,00

1	2	3
1.5.	Наименование имущества, характеристика имущества	Автомобиль УАЗ-39099: номер кузова 39090060208139, год выпуска 2006, мощность двигателя 61,8 кВт, VIN ХТТ39099060464481, цвет белая ночь. Объект не используется
	Начальная цена продажи на аукционе, признанном несостоявшимся, с учетом НДС, руб.	55 000,00
	Цена первоначального предложения с учетом НДС, руб.	55 000,00
	Величина снижения цены первоначального предложения («шаг понижения») с учетом НДС, руб.	5 500,00
	Величина повышения цены («шаг аукциона») с учетом НДС, руб.	2 750,00
	Минимальная цена предложения (цена отсечения) с учетом НДС, руб.	27 500,00
1.6.	Наименование имущества, характеристика имущества	Автомобиль УАЗ-31519: номер кузова Х0026285, год выпуска 1999, мощность двигателя 61,8кВт, VIN ХТТ315190Х0026285, цвет серо-голубой. Объект не используется
	Начальная цена продажи на аукционе, признанном несостоявшимся, с учетом НДС, руб.	75 000,00
	Цена первоначального предложения с учетом НДС, руб.	75 000,00
	Величина снижения цены первоначального предложения («шаг понижения») с учетом НДС, руб.	7 500,00
	Величина повышения цены («шаг аукциона») с учетом НДС, руб.	3 750,00
	Минимальная цена предложения (цена отсечения) с учетом НДС, руб.	37 500,00

Условия

приватизации муниципального имущества при продаже его в электронной форме без объявления цены в июле – августе 2023 года

1. Объект:

1.1.	Наименование имущества, местонахождение (адрес), характеристика имущества	Комплекс производства битумно-минерального материала РТ-60, бытового вагончик (электромеханическая мастерская) по адресу: ул. Александра, 87, г. Волжский, Волгоградская область. Параметры бытового вагончика (электромеханической мастерской): длина 7 м, ширина 3 м, высота 2,8 м. Производительность комплекса 42–56 т/ч. Объект не используется. В состав комплекса производства битумно-минерального материала РТ-60 входят: - агрегат питания; - наклонный конвейер; - сушильный агрегат с пылеочистными устройствами; - смесительный агрегат; - агрегат минерального порошка; - нагреватель битума; - топливный бак; - разводка теплоносителя; - электрооборудование; - битумопроводы; - пневмосистема; - кабина оператора
	Целевое назначение объекта приватизации на момент продажи	Объект предназначен для приготовления асфальтобетонных смесей, применяемых в дорожных и других видах строительства

соответствии с настоящим административным регламентом понимаются его руководитель или иное лицо, признанное в соответствии с законодательством Российской Федерации или учредительными документами органом юридического лица, сведения о которых содержатся в выписке из единого государственного реестра юридических лиц);

- копия правоустанавливающего документа на земельный участок, право на который не зарегистрировано в Едином государственном реестре недвижимости (в случае использования водного объекта для строительства причалов);

- обоснование вида, цели и срока предполагаемого водопользования;

- согласие на обработку персональных данных (для физических лиц) (в случае представления заявления о предоставлении водного объекта в пользование в уполномоченный орган заявителем непосредственно либо через многофункциональный центр предоставления государственных и муниципальных услуг, а также в случае направления по почте ценным письмом с уведомлением о вручении и описью вложения);

1.6. Подпункт 2.6.1.3 пункта 2.6.1 раздела 2 «Стандарт предоставления муниципальной услуги» дополнить абзацами 7, 8 следующего содержания:

«К заявлению о предоставлении водного объекта в пользование для целей, предусмотренных подпунктами «б» и «л» пункта 1.3 настоящего административного регламента, кроме документов, указанных в пункте 10 настоящего административного регламента, прилагается поквартальный график сброса сточных вод.

Для осуществления водопользования в охранных зонах гидроэнергетических объектов к заявлению о предоставлении в пользование водного объекта для целей, предусмотренных подпунктами «в»–«е», «з», «м» и «н» пункта 1.3 настоящего административного регламента, а также для сплава древесины (лесоматериалов), за исключением случаев пропуска через судоходные гидротехнические сооружения, для проведения дноуглубительных, взрывных, буровых и других работ, связанных с изменением дна и берегов водных объектов, за исключением случаев, предусмотренных частью 2 статьи 47 Водного кодекса Российской Федерации, кроме документов, указанных в подпункте 2.6.1.3 пункта 2.6.1 настоящего административного регламента, прилагается письменное решение организации, которая владеет на праве собственности или ином законном основании гидроэнергетическим оборудованием (гидротурбиной) эксплуатируемого (строящегося) гидроэнергетического объекта либо имеет проектную документацию на проектируемый гидроэнергетический объект, о согласовании осуществления водопользования в охранный зоне гидроэнергетического объекта».

1.7. Подпункт 2.6.1.5 пункта 2.6.1 раздела 2 «Стандарт предоставления муниципальной услуги» изложить в новой редакции:

«Заявление о предоставлении водного объекта в пользование и прилагаемые к нему документы представляются заявителем в уполномоченный орган в форме электронного документа с использованием федеральной государственной информационной системы «Единый портал государственных и муниципальных услуг (функций)», в том числе путем использования интерактивной формы заявления. В этом случае документы подписываются электронной подписью уполномоченного лица в соответствии с законодательством Российской Федерации».

Интерактивная форма заявления о предоставлении водного объекта в пользование и прилагаемые к нему документы могут быть направлены с использованием единой информационной системы представителями юридических лиц, чей профиль подтвержден в федеральной государственной информационной системе «Единая система идентификации и аутентификации в инфраструктуре, обеспечивающей информационно-технологическое взаимодействие информационных систем, используемых для предоставления государственных и муниципальных услуг в электронной форме».

В случае если отсутствует техническая возможность подачи заявления о предоставлении водного объекта в пользование с использованием единой информационной системы, заявление и прилагаемые к нему документы могут быть представлены в уполномоченный орган заявителем непосредственно либо через многофункциональный центр предоставления государственных и муниципальных услуг, а также направлены по почте ценным письмом с уведомлением о вручении и описью вложения.

При этом копии прилагаемых к заявлению документов заверяются работником исполнительного органа или органа местного самоуправления, осуществляющим их прием, путем нанесения на указанные копии записи об их соответствии оригиналам с указанием даты, должности, фамилии и инициалов лица, сделавшего запись».

1.8. Подпункт 2.6.2.2 пункта 2.6.2 раздела 2 «Стандарт предоставления муниципальной услуги» изложить в новой редакции:

«2.6.2.2. В заявлении о выдаче нового решения указываются:

- сведения о водопользователе;

- регистрационный номер решения о предоставлении водного объекта в пользование в государственном водном реестре;

- основание необходимости получения нового решения о предоставлении водного объекта в пользование».

К заявлению о выдаче нового решения заявитель самостоятельно прилагает:

- копию документа, удостоверяющего личность, – для физического лица, в том числе не являющегося резидентом Российской Федерации (в случае представления заявления о предоставлении водного объекта в пользование в уполномоченный орган непосредственно либо через многофункциональный центр предоставления государственных и муниципальных услуг, а также направления по почте ценным письмом с уведомлением о вручении и описью вложения);

- согласие на обработку персональных данных (для физических лиц) (в случае представления заявления о предоставлении водного объекта в пользование в уполномоченный орган непосредственно либо через многофункциональный центр предоставления государственных и муниципальных услуг, а также направления по почте ценным письмом с уведомлением о вручении и описью вложения);

- документ, подтверждающий полномочия лица на осуществление действий от имени заявителя (в случае представления заявления о предоставлении водного объекта в пользование в уполномоченный орган представителем юридического лица непосредственно либо через многофункциональный центр предоставления государственных и муниципальных услуг или направления по почте ценным письмом с уведомлением о вручении и описью вложения, если это лицо не является законным представителем юридического лица, под которым в соответствии с настоящим административным регламентом понимаются его руководитель или иное лицо, признанное в соответствии с законодательством Российской Федерации или учредительными документами органом юридического лица, сведения о которых содержатся в выписке из единого государственного реестра юридических лиц);

1.9. Абзац 4 подпункта 2.6.2.3 пункта 2.6.2 раздела 2 «Стандарт предоставления муниципальной услуги» изложить в новой редакции:

«В случае если заявитель не представил указанные в настоящем пункте сведения по собственной инициативе, данные сведения уполномоченный орган самостоятельно запрашивает и получает в рамках межведомственного информационного взаимодействия, в том числе в электронной форме».

1.10. Подпункт 2.6.2.4 пункта 2.6.2 раздела 2 «Стандарт предоставления муниципальной услуги» изложить в новой редакции:

«2.6.2.4. Заявление о переоформлении решения о предоставлении водного объекта в пользование представляется заявителем в уполномоченный орган в форме электронного документа с использованием единой информационной системы, в том числе путем использования интерактивной формы заявления. В этом случае заявление подписывается электронной подписью уполномоченного лица в соответствии с законодательством Российской Федерации».

Интерактивная форма заявления о переоформлении решения о предоставлении водного объекта в пользование может быть направлена с использованием единой информационной системы представителями юридических лиц, чей профиль подтвержден в единой системе идентификации и аутентификации.

В случае если отсутствует техническая возможность для подачи заявления о переоформлении решения о предоставлении водного объекта в пользование с использованием единой информационной системы, заявление и документы, предусмотренные подпунктом 2.6.2.2 настоящего административного регламента, могут быть направлены в уполномоченный орган заявителем непосредственно либо через многофункциональный центр предоставления государственных и муниципальных услуг или направлены по почте ценным письмом с уведомлением о вручении и описью вложения.

Уполномоченный орган оформляет новое решение о предоставлении водного объекта в пользование в течение 5 рабочих дней с даты получения заявления о переоформлении решения о предоставлении водного объекта в пользование в электронной форме, а также заявления и документов, указанных в подпункте 2.6.2.2 настоящего административного регламента, в случае если заявление и указанные документы представлены в уполномоченный орган заявителем непосредственно либо через многофункциональный центр предоставления государственных и муниципальных услуг или направлены по почте ценным письмом с уведомлением о вручении и описью вложения.

Новое решение о предоставлении водного объекта в пользование подлежит государственной регистрации в государственном водном реестре в установленном порядке и вступает в силу с даты его государственной регистрации.

Ранее выданное решение о предоставлении водного объекта в пользование прекращает действие с даты государственной регистрации в государственном водном реестре нового решения».

1.11. Подпункт 2.6.3.1 пункта 2.6.3 раздела 2 «Стандарт предоставления муниципальной услуги» изложить в новой редакции:

«2.6.3.1. Заявление об отказе от дальнейшего использования водного объекта, предоставленного в пользование, представляется водопользователем в уполномоченный орган в форме электронного документа с использованием единой информационной системы, в том числе путем использования интерактивной формы заявления. В этом случае заявление подписывается электронной подписью уполномоченного лица в соответствии с законодательством Российской Федерации».

Интерактивная форма заявления об отказе от дальнейшего использования водного объекта, предоставленного в пользование, может быть направлена с использованием единой информационной системы представителями юридических лиц, чей профиль подтвержден в единой системе идентификации и аутентификации.

В случае отсутствия технической возможности для подачи заявления об отказе от дальнейшего использования водного объекта, предоставленного в пользование, с использованием единой информационной системы, заявление по форме согласно приложению № 3 к настоящему административному регламенту может быть представлено в уполномоченный орган, который выдал решение о предоставлении водного объекта в пользование, заявителем непосредственно либо через многофункциональный центр предоставления государственных и муниципальных услуг или направлено по почте ценным письмом с уведомлением о вручении и описью вложения».

1.12. Пункт 2.8 раздела 2 «Стандарт предоставления муниципальной услуги» дополнить подпунктом 2.8.3 следующего содержания:

«2.8.3. При поступлении в уполномоченный орган заявления о предоставлении водного объекта в пользование в электронной форме с использованием единой информационной системы зарегистрированное в государственном водном реестре решение о предоставлении водного объекта в пользование или мотивированный отказ направляются заявителю с использованием указанной системы, а также могут быть направлены заявителю на адрес электронной почты, который указан в заявлении о предоставлении водного объекта в пользование. В этом случае решение или мотивированный отказ подписываются уполномоченным лицом уполномоченного органа усиленной квалифицированной электронной подписью или усиленной неквалифицированной электронной подписью, сертификат ключа проверки которой создан и используется в инфраструктуре, обеспечивающей информационно-технологическое взаимодействие информационных систем, используемых для предоставления государственных и муниципальных услуг и исполнения государственных и муниципальных функций в электронной форме, в порядке, установленном Правительством Российской Федерации».

1.13. Подпункт 3.6.3 пункта 3.6 раздела 3 «Состав, последовательность и сроки выполнения административных процедур, требования к порядку их выполнения, в том числе особенности выполнения административных процедур в электронной форме, а также особенности выполнения административных процедур в МФЦ» изложить в новой редакции:

«3.6.3. В случае неполучения уполномоченным органом в течение 9 календарных дней со дня поступления на согласование условий использования водного объекта ответа от органов и организаций, указанных в пункте 3.6.2 настоящего административного регламента, условия использования водного объекта считаются согласованными».

1.14. Подпункт 3.9.2 пункта 3.9 раздела 3 «Состав, последовательность и сроки выполнения административных процедур, требования к порядку их выполнения, в том числе особенности выполнения административных процедур в электронной форме, а также особенности выполнения административных процедур в МФЦ» изложить в новой редакции:

«3.9.2. В случае если заявителем по собственной инициативе не были представлены документы, подтверждающие сведения, предусмотренные пунктом 2.6.2.3 настоящего административного регламента, должностное лицо уполномоченного органа, ответственное за предоставление муниципальной услуги, готовит и направляет в установленном законодательством порядке межведомственные запросы, в том числе в электронной форме».

При предоставлении заявителем самостоятельно всех документов, подтверждающих сведения, предусмотренные пунктом 2.6.2.3 настоящего административного регламента, должностное лицо уполномоченного органа, ответственное за предоставление муниципальной услуги, переходит к исполнению следующей административной процедуры, определенной настоящим административным регламентом».

1.15. Подпункт 3.10.6 пункта 3.10 раздела 3 «Состав, последовательность и сроки выполнения административных процедур, требования к порядку их выполнения, в том числе особенности выполнения административных процедур в электронной форме, а также особенности выполнения административных процедур в МФЦ» изложить в новой редакции:

«3.10.6. Новое решение о предоставлении водного объекта в пользование подлежит государственной регистрации в государственном водном реестре в установленном порядке и вступает в силу с даты его государственной регистрации».

Государственная регистрация в государственном водном реестре является результатом оказания государственной услуги.

Ранее выданное решение о предоставлении водного объекта в пользование прекращает действие с даты государственной регистрации в государственном водном реестре нового решения».

2. Настоящее постановление администрации городского округа – город Волжский Волгоградской области вступает в силу с 01.09.2023.

3. Абзацы 3, 5, 7, 9 подпункта 2.6.1.3 пункта 2.6.1 раздела 2 «Стандарт предоставления муниципальной услуги» считать утратившими силу с 01.09.2023.

4. Управлению по организационной и кадровой работе администрации городского округа – город Волжский Волгоградской области:

- разместить настоящее постановление на официальном сайте администрации городского округа – город Волжский Волгоградской области;

- направить настоящее постановление в комитет юстиции Волгоградской области для включения в регистр муниципальных нормативных правовых актов Волгоградской области.

5. Автономному муниципальному учреждению «Редакция газеты «Волжская правда» опубликовать настоящее постановление в газете «Волжский муниципальный вестник».

6. Контроль за исполнением настоящего постановления возложить на заместителя главы городского округа – город Волжский Волгоградской области Р.И. Никитина.

Исполняющий обязанности главы городского округа Р.И. Никитин

**АДМИНИСТРАЦИЯ ГОРОДСКОГО ОКРУГА –
ГОРОД ВОЛЖСКИЙ ВОЛГОГРАДСКОЙ ОБЛАСТИ****ПОСТАНОВЛЕНИЕ**

от 23.06.2023

№ 3531

О внесении изменений в постановление администрации городского округа – город Волжский Волгоградской области от 16.10.2017 № 6279

Руководствуясь ст. 33 Устава городского округа – город Волжский Волгоградской области,

ПОСТАНОВЛЯЮ:

1. Внести изменения в постановление администрации городского округа – город Волжский Волгоградской области от 16.10.2017 № 6279 «Об утверждении Положения о порядке и условиях переселения граждан из жилых помещений, признанных непригодными для проживания либо находящихся в многоквартирных домах, признанных аварийными и подлежащими сносу на территории городского округа – город Волжский Волгоградской области»:

1.1. Преамбулу изложить в новой редакции:

«В соответствии с Конституцией Российской Федерации, Гражданским кодексом Российской Федерации, Жилищным кодексом Российской Федерации, Федеральным законом от 06.10.2003 № 131-ФЗ «Об общих принципах организации местного самоуправления в Российской Федерации», Федеральным законом от 21.07.2007 № 185-ФЗ «О Фонде содействия реформированию жилищно-коммунального хозяйства», постановлением Правительства Российской Федерации от 28.01.2006 № 47 «Об утверждении Положения о признании помещения жилым помещением, жилого помещения непригодным для проживания и многоквартирного дома аварийным и подлежащим сносу», муниципальной программой «Переселение граждан, проживающих на территории городского округа – город Волжский Волгоградской области, из аварийного жилищного фонда» на 2022–2024 годы, утвержденная постановлением администрации городского округа – город Волжский Волгоградской области от 28.12.2021 № 7139, руководствуясь Уставом городского округа – город Волжский Волгоградской области.»

1.2. Пункт 2 изложить в новой редакции:

«2. Управлению по организационной и кадровой работе администрации городского округа – город Волжский Волгоградской области:

- разместить настоящее постановление на официальном сайте администрации городского округа – город Волжский Волгоградской области;

- направить настоящее постановление в комитет юстиции Волгоградской области для включения в регистр муниципальных нормативных правовых актов Волгоградской области».

1.3. Пункт 3 признать утратившим силу.

1.4. Пункт 4 изложить в новой редакции:

«4. Контроль за исполнением настоящего постановления возложить на заместителя главы городского округа – город Волжский Волгоградской области Р.И. Никитина».

1.5. Пункт 1.1 раздела 1 «Общие положения» Положения о порядке и условиях переселения граждан из жилых помещений, признанных аварийными и подлежащими сносу на территории городского округа – город Волжский Волгоградской области изложить в новой редакции:

«1.1. Положение о порядке и условиях переселения граждан из жилых помещений, признанных аварийными и подлежащими сносу на территории городского округа – город Волжский Волгоградской области (далее – Положение), разработано в соответствии с Конституцией Российской Федерации, Гражданским кодексом Российской Федерации, Жилищным кодексом Российской Федерации, Федеральным законом от 06.10.2003 № 131-ФЗ «Об общих принципах организации местного самоуправления в Российской Федерации», Федеральным законом от 21.07.2007 № 185-ФЗ «О Фонде содействия реформированию жилищно-коммунального хозяйства», постановлением Правительства Российской Федерации от 28 января 2006 года № 47 «Об утверждении Положения о признании помещения жилым помещением, жилого помещения непригодным для проживания и многоквартирного дома аварийным и подлежащим сносу», муниципальной программой «Переселение граждан, проживающих на территории городского округа – город Волжский Волгоградской области, из аварийного жилищного фонда» на 2022–2024 годы», утвержденной постановлением администрации городского округа – город Волжский Волгоградской области от 28.12.2021 № 7139.

2. Управлению по организационной и кадровой работе администрации городского округа – город Волжский Волгоградской области:

- разместить настоящее постановление на официальном сайте администрации городского округа – город Волжский Волгоградской области;

- направить настоящее постановление в комитет юстиции Волгоградской области для включения в регистр муниципальных нормативных правовых актов Волгоградской области».

3. Автономному муниципальному учреждению «Редакция газеты «Волжская правда» опубликовать настоящее постановление в газете «Волжский муниципальный вестник».

4. Настоящее постановление вступает в силу с момента официального опубликования.

5. Контроль за исполнением настоящего постановления возложить на заместителя главы городского округа – город Волжский Волгоградской области Р.И. Никитина.

Исполняющий обязанности главы городского округа Р.И. Никитин

**АДМИНИСТРАЦИЯ ГОРОДСКОГО ОКРУГА –
ГОРОД ВОЛЖСКИЙ ВОЛГОГРАДСКОЙ ОБЛАСТИ****ПОСТАНОВЛЕНИЕ**

от 05.06.2023

№ 3045

О внесении изменений муниципальной программы «Мероприятия по осуществлению дорожной деятельности, содержанию объектов внешнего благоустройства, обеспечению безопасности дорожного движения и организации транспортного обслуживания населения», утвержденной постановлением администрации городского округа – город Волжский Волгоградской области от 15.12.2022 № 7472

В целях приведения муниципальной программы «Мероприятия по осуществлению дорожной деятельности, содержанию объектов внешнего благоустройства, обеспечению безопасности дорожного движения и организации транспортного обслуживания населения», утвержденной постановлением администрации городского округа – город Волжский Волгоградской области от 15.12.2022 № 7472, в соответствии с решением Волжской городской

Думы Волгоградской области от 28.04.2023 № 252-ВГД «О внесении изменений в решение Волжской городской Думы от 23.12.2022 № 234-ВГД «О бюджете городского округа – город Волжский Волгоградской области на 2023 год и на плановый период 2024 и 2025 годов», руководствуясь Бюджетным кодексом Российской Федерации, Федеральным законом от 06.10.2003 № 131-ФЗ «Об общих принципах организации местного самоуправления в Российской Федерации», Федеральным законом от 08.11.2007 № 257-ФЗ «Об автомобильных дорогах и о дорожной деятельности в Российской Федерации и о внесении изменений в отдельные законодательные акты Российской Федерации», Уставом городского округа – город Волжский Волгоградской области,

ПОСТАНОВЛЯЮ:

1. Внести изменения в муниципальную программу «Мероприятия по осуществлению дорожной деятельности, содержанию объектов внешнего благоустройства, обеспечению безопасности дорожного движения и организации транспортного обслуживания населения», утвержденную постановлением администрации городского округа – город Волжский Волгоградской области от 15.12.2022 № 7472, изложив ее в новой редакции (приложение).

2. Комитету благоустройства и дорожного хозяйства администрации городского округа – город Волжский Волгоградской области осуществить государственную регистрацию муниципальной программы в федеральном государственном реестре документов стратегического планирования через портал государственной автоматизированной информационной системы «Управление».

3. Управлению по организационной и кадровой работе администрации городского округа – город Волжский Волгоградской области:

- разместить настоящее постановление на официальном сайте администрации городского округа – город Волжский Волгоградской области в информационно-телекоммуникационной сети Интернет в разделе «Экономика и финансы. Стратегическое планирование. Муниципальные программы»;

- направить настоящее постановление в комитет юстиции Волгоградской области для включения в регистр муниципальных нормативных правовых актов Волгоградской области.

4. Автономному муниципальному учреждению «Редакция газеты «Волжская правда» опубликовать настоящее постановление в газете «Волжский муниципальный вестник».

5. Контроль за исполнением настоящего постановления возложить на заместителя главы городского округа – город Волжский Волгоградской области А.С. Мацаева.

Глава городского округа И. Н. Воронин

Приложение к постановлению администрации городского округа – город Волжский Волгоградской области от 05.06.2023 № 3045

Муниципальная программа

«Мероприятия по осуществлению дорожной деятельности, содержанию объектов внешнего благоустройства, обеспечению безопасности дорожного движения и организации транспортного обслуживания населения»

Паспорт муниципальной программы

Наименование Программы	«Мероприятия по осуществлению дорожной деятельности, содержанию объектов внешнего благоустройства, обеспечению безопасности дорожного движения и организации транспортного обслуживания населения» (далее Программа)
Обоснование для разработки Программы	Федеральный закон от 10.12.1995 № 196-ФЗ «О безопасности дорожного движения», Федеральный закон от 08.11.2007 № 257-ФЗ «Об автомобильных дорогах и о дорожной деятельности в Российской Федерации и о внесении изменений в отдельные законодательные акты Российской Федерации», постановление администрации городского округа – город Волжский Волгоградской области от 15.07.2022 № 4039 «Об утверждении Перечня муниципальных программ и ведомственных целевых программ»
Разработчик (координатор) Программы	Разработчик (координатор) – комитет благоустройства и дорожного хозяйства администрации городского округа – город Волжский Волгоградской области (далее КБиДХ). Разработчики: – управление капитального строительства администрации городского округа – город Волжский Волгоградской области (далее УКС); – администрация городского округа – город Волжский Волгоградской области
Исполнитель Программы	КБиДХ, УКС, муниципальное бюджетное учреждение «Комбинат благоустройства» городского округа – город Волжский Волгоградский области (далее МБУ «КБ»), муниципальное автономное учреждение «Современные городские технологии» городского округа – город Волжский Волгоградской области (далее МАУ «СГТ»), администрация городского округа – город Волжский Волгоградской области
Цели и задачи Программы	Цели: – осуществление дорожной деятельности и деятельности по содержанию объектов внешнего благоустройства в границах городского округа – город Волжский Волгоградской области; – обеспечение транспортного обслуживания населения в границах городского округа – город Волжский Волгоградской области; – обеспечение обязательств по исполнительному производству. Задачи: – реализация мероприятий регионального проекта «Региональная и местная дорожная сеть (Волгоградская область)» в рамках национального проекта «Безопасные качественные дороги»; – реализация мероприятий регионального проекта «Жилье (Волгоградская область)» в рамках национального проекта «Жилье и городская среда»; – организация содержания, ремонта, строительства и развития автомобильных дорог и объектов внешнего благоустройства на территории городского округа – город Волжский Волгоградской области; – реализация мероприятий регионального проекта «Общесистемные меры развития дорожного хозяйства (Волгоградской области)» в рамках национального проекта «Безопасные качественные дороги»; – организация городских пассажирских перевозок общественным транспортом; – исполнение судебных решений и постановлений
Основные мероприятия	Осуществление ремонта автомобильных и внутриквартальных дорог, строительства дорог, содержание и ремонт объектов внешнего

Программы	благоустройства, ремонт и устройство тротуаров и пешеходных дорожек, содержание дорог и благоустроенных общественных территорий, поддержание в чистоте и порядке объектов наружного освещения, внедрение интеллектуальных транспортных систем, организация городских пассажирских перевозок автомобильным и наземным электрическим транспортом, мониторинг пассажиропотоков на городских маршрутах, оптимизация маршрутной сети, выплаты в соответствии с решениями суда и постановлениями
Сроки и этапы реализации Программы	2023–2025 гг.
Источники и объемы финансирования	Федеральный бюджет, областной бюджет и бюджет городского округа – город Волжский Волгоградской области. Объем бюджетных ассигнований на 2023–2025 гг. составляет 5 304 012 433,68 руб., в том числе: – средства бюджета городского округа – 1 312 514 284,28 руб.; – средства областного бюджета – 3 084 101 826,00 руб.; – средства федерального бюджета – 907 396 323,40 руб.; на 2023 год – 2 078 935 905,83 руб., в том числе: – средства бюджета городского округа – 487 448 426,28 руб.; – средства областного бюджета – 1 099 178 426,00 руб.; – средства федерального бюджета – 492 309 053,55 руб.; на 2024 год – 1 916 826 888,85 руб., в том числе: – средства бюджета городского округа – 410 567 419,00 руб.; – средства областного бюджета – 1 091 172 200,00 руб.; – средства федерального бюджета – 415 087 269,85 руб.; на 2025 год – 1 308 249 639,00 руб., в том числе: – средства бюджета городского округа – 414 498 439,00 руб.; – средства областного бюджета – 893 751 200,00 руб.; Кроме того, кредиторская задолженность составляет 10 449 410,06 руб.: КБДХ на 2023 год – 10 449 410,06 руб. (средства бюджета городского округа). Средства бюджета городского округа на осуществление мероприятий, предусмотренных Программой, подлежат корректировке в соответствии с решением о бюджете на текущий финансовый год. Средства областного и федерального бюджетов подлежат корректировке по мере поступления и/или распределения их г. Волжскому
Управление Программой и контроль за ее реализацией	Управление Программой осуществляет КБДХ. Организация реализации Программы возлагается на КБДХ. Контроль за реализацией Программы осуществляется КБДХ совместно с курирующим заместителем главы городского округа
Ожидаемые конечные результаты	В результате реализации Программы в 2023–2025 годах будет проведен ремонт автомобильных дорог общего пользования, осуществлено строительство дорог и участка дороги, выполнены работы по содержанию и ремонту объектов внешнего благоустройства и организации транспортного обслуживания населения, произведены выплаты по судебным решениям в полном объеме. В 2023–2025 годах в рамках реализации Программы планируется получить следующие результаты: – доля отремонтированных автомобильных дорог Волжской городской агломерации по региональному проекту «Региональная и местная дорожная сеть» от общей протяженности дорог Волжской городской агломерации составит: в 2023 году – 10 %, в 2024 году – 9,1 %, в 2025 году – 8,9 %; – в рамках участия в региональном проекте «Жилье» будут построены четыре автомобильные дороги и один участок автомобильной дороги; – доля протяженности автомобильных дорог общего пользования местного значения, не отвечающих нормативным требованиям, от общей протяженности автомобильных дорог общего пользования местного значения составит: в 2023 году – 35 %, в 2024 году – 33 %, в 2025 году – 31 %; – муниципальное задание МБУ «КБ» и МАУ «СГТ» ежегодно будет выполняться в полном объеме (не менее 90 % от плановых показателей); – будет внедрена интеллектуальная транспортная система, предусматривающая автоматизацию процессов управления дорожным движением; – количество рейсов по городским маршрутам ежегодно будет составлять 575 260; – ежегодно будет производиться оплата исполнительных листов судебных решений и постановлений

1. Оценка исходной ситуации

На начало 2022 года городские улицы и дороги – важнейший элемент внешнего благоустройства города. Протяженность дорог городского округа – город Волжский Волгоградской области составляет 557,3 км, общая площадь проезжей части – 4989,4 тыс. кв. м, площадь тротуаров составляет 1027,6 тыс. кв. м. Протяженность сетей ливневой канализации – 71,69 км, количество смотровых и дождеприемных колодцев – 2793 ед. На территории городского округа – город Волжский Волгоградской области находится 5 мостов и 2 путепровода.

Приоритетным направлением развития городского округа - город Волжский Волгоградской области является улучшение эксплуатационного состояния автомобильных дорог, так как водоотведение с проезжей части автодорог и качество асфальтобетонного покрытия не соответствуют требованиям ГОСТ Р 50597-2017 (утв. постановлением Госстандарта Российской Федерации от 11.10.1993 № 221), а значит, не обеспечивают скоростной режим движения транспорта на городских магистралях. Прочность и состояние проезжей части дорог также не в силах обеспечить проезд крупногабаритного и тяжеловесного транспорта, особенно в старой части города.

Осуществление дорожной деятельности и деятельности по содержанию объектов внешнего благоустройства, обеспечение транспортного обслуживания населения и обязательств по исполнительному производству осуществляется в рамках муниципальной программы «Мероприятия по осуществлению дорожной деятельности, содержанию объектов внешнего благоустройства, обеспечению безопасности дорожного движения и организации транспортного обслуживания населения» на протяжении нескольких лет. В результате реализации данной программы с 2019 года были достигнуты результаты по основным направлениям:

- доля отремонтированных автомобильных дорог общего пользования местного значения, в отношении которых произведен ремонт, в 2019 году – 7,47 %, в 2020 году – 5,90 %, в 2021 году – 10,70 %, что говорит об улучшении эксплуатационного состояния автомобильных дорог;

- доля протяженности автомобильных дорог общего пользования местного значения, не отвечающих нормативным требованиям, от общей протяженности автомобильных дорог общего пользования в 2019 году – 49,00 %, в 2020 году – 47,00 %, в 2021 году – 42,00 %. В результате автомобильных дорог, не отвечающих нормативным требованиям, становится значительно меньше в связи с проведенными ремонтными работами;

- ремонт асфальтобетонного покрытия в 2019 году – 356,86 тыс. кв. м, в 2020 году – 349,10 тыс. кв. м, в 2021 году – 495,20 тыс. кв. м.

Также в рамках реализации Программы осуществляются обустройство и ремонт тротуаров и пешеходных дорожек, содержание и ремонт новых остановочных пунктов, содержание объектов благоустройства, озеленение и содержание в чистоте территорий города.

На территории города в целях снижения уровня очагов аварийности и предупреждения ДТП проводится установка и замена дорожных знаков, установка светофорных объектов, нанесение разметки на проезжей части, установка турникетных дорожных ограждений, установка в местах повышенной опасности магистральных блоков торможения (лежащих полицейских), а также приведение существующих искусственных препятствий по ограничению скоростей движения в соответствие с ГОСТ Р 52605-2006 (утв. приказом Ростехрегулирования от 11.12.2006 № 295-ст).

Все эти задачи направлены на повышение уровня безопасности дорожного движения, обеспечение транспортной безопасности на объектах транспортной инфраструктуры в городском округе – город Волжский Волгоградской области.

Решение вышеизложенных задач будет продолжено в рамках Программы в 2023- 2025 годах.

2. Цели, задачи, основные направления развития

Цели:

- осуществление дорожной деятельности и деятельности по содержанию объектов внешнего благоустройства в границах городского округа – город Волжский Волгоградской области;

- обеспечение транспортного обслуживания населения в границах городского округа – город Волжский Волгоградской области;

- обеспечение обязательств по исполнительному производству.

Задачи:

- реализация мероприятий регионального проекта «Региональная и местная дорожная сеть (Волгоградская область)» в рамках национального проекта «Безопасные качественные дороги»;

- реализация мероприятий регионального проекта «Жилье (Волгоградская область)» в рамках национального проекта «Жилье и городская среда»;

- организация содержания, ремонта, строительства и развития автомобильных дорог и объектов внешнего благоустройства на территории городского округа – город Волжский Волгоградской области;

- реализация мероприятий регионального проекта «Общесистемные меры развития дорожного хозяйства (Волгоградской области)» в рамках национального проекта «Безопасные качественные дороги»;

- организация городских пассажирских перевозок общественным транспортом;

- исполнение судебных решений и постановлений.

3. Целевые индикаторы достижения поставленных целей и задач

Цели и задачи	Индикатор достижения	Ед. изм.	2023 год	2024 год	2025 год
1. Цель: осуществление дорожной деятельности и деятельности по содержанию объектов внешнего благоустройства в границах городского округа – город Волжский Волгоградской области					
1.1. Задача: реализация мероприятий регионального проекта «Региональная и местная дорожная сеть (Волгоградская область)» в рамках национального проекта «Безопасные качественные дороги»	Доля отремонтированных автомобильных дорог Волжской городской агломерации по региональному проекту «Региональная и местная дорожная сеть» от общей протяженности дорог Волжской городской агломерации	%	10	9,1	8,9
1.2. Задача: реализация мероприятий регионального проекта «Жилье (Волгоградская область)» в рамках национального проекта «Жилье и городская среда»	Количество объектов транспортной инфраструктуры, введенных в эксплуатацию, созданных для обеспечения развития жилищного строительства	ед.		4	1
1.3. Задача: организация содержания, ремонта, строительства и развития автомобильных дорог и объектов внешнего благоустройства на территории городского округа – город Волжский Волгоградской области	Доля протяженности автомобильных дорог общего пользования местного значения, не отвечающих нормативным требованиям, от общей протяженности автомобильных дорог общего пользования местного значения	%	35	33	31
	Доля выполненных работ от запланированного объема работ на соответствующий	%	не менее 90	не менее 90	не менее 90
	год по муниципальному заданию для МБУ «КБ»				
	Доля выполненных работ от запланированного объема работ на соответствующий год по муниципальному заданию для	%	не менее 90	не менее 90	не менее 90



	МАУ «СГТ»	%	не менее 90	не менее 90	не менее 90
	Средний уровень выполнения показателей результативности выполнения мероприятий программ без учета мероприятия, направленного на содержание аппарата				
1.4. Задача: реализация мероприятий регионального проекта «Общесистемные меры развития дорожного хозяйства (Волгоградская область)» в рамках национального проекта «Безопасные качественные дороги»	Внедрение интеллектуальной транспортной системы, предусматривающей автоматизацию процессов управления дорожным движением в городских агломерациях, включающих города с населением свыше 300 тысяч человек (64 города, накопительным итогом)	усл. ед.		1	
2. Цель: обеспечение транспортного обслуживания населения в границах городского округа – город Волжский Волгоградской области					
2.1. Задача: организация городских пассажирских перевозок общественным транспортом	Количество рейсов по городским маршрутам	ед.	575 260	575 260	575 260
3. Цель: обеспечение обязательств по исполнительному производству					
3.1. Задача: исполнение судебных решений и постановлений	Доля исполненных судебных решений и постановлений	%	100	100	100

Методика расчета индикаторов достижения поставленных целей и задач

1. Цель: осуществление дорожной деятельности и деятельности по содержанию объектов внешнего благоустройства в границах городского округа – город Волжский Волгоградской области.

1.1. Задача: реализация мероприятий регионального проекта «Региональная и местная дорожная сеть (Волгоградская область)» в рамках национального проекта «Безопасные качественные дороги».

Целевой индикатор: доля отремонтированных автомобильных дорог Волжской городской агломерации по региональному проекту «Региональная и местная дорожная сеть» от общей протяженности дорог Волжской городской агломерации определяется как отношение протяженности отремонтированных дорог, входящих в состав Волжской городской агломерации, к общей протяженности дорог, входящих в состав Волжской городской агломерации.

Общая протяженность дорог, входящих в состав Волжской городской агломерации, по состоянию на 01.01.2023 составляет 257,4 км (определена на основании статистической формы 1-БКД).

В соответствии с таблицей № 1 в приложении № 2 к Программе протяженность отремонтированных дорог по региональному проекту «Региональная и местная дорожная сеть» составит 25,7 км в 2023 году, 23,5 км в 2024 году, 23,0 км в 2025 году. Фактическое значение определяется в соответствии с формами КС-2, КС-3.

Расчет:

2023 год: 25,7 км / 257,4 км × 100 % = 10 %.

2024 год: 23,5 км / 257,4 км × 100 % = 9,1 %.

2025 год: 23,0 км / 257,4 км × 100 % = 8,9 %.

1.2. Задача: реализация мероприятий регионального проекта «Жилье (Волгоградская область)» в рамках национального проекта «Жилье и городская среда».

Целевой индикатор: количество объектов транспортной инфраструктуры, введенных в эксплуатацию, созданных для обеспечения развития жилищного строительства.

Согласно заявке от 15.07.2022 № 01-04/2558 на участие в федеральном проекте «Жилье» государственной программы Российской Федерации «Обеспечение доступным и комфортным жильем и коммунальными услугами граждан Российской Федерации» запланировано строительство четырех автомобильных дорог и одного участка автомобильной дороги.

1.3. Задача: организация содержания, ремонта, строительства и развития автомобильных дорог и объектов внешнего благоустройства на территории городского округа – город Волжский Волгоградской области.

Целевые индикаторы:

1. Доля протяженности автомобильных дорог общего пользования местного значения, не отвечающих нормативным требованиям, от общей протяженности автомобильных дорог общего пользования местного значения определяется как отношение протяженности автомобильных дорог общего пользования местного значения, не отвечающих нормативным требованиям, к общей протяженности автомобильных дорог общего пользования местного значения в городском округе.

В соответствии с формой статистической отчетности «3-ДГ (мо)» общая протяженность автомобильных дорог городского округа на 01.01.2023 составляет 557,7 км.

На 2023–2025 годы плановое значение общей протяженности автомобильных дорог городского округа составляет:

на 01.01.2023 – 557,7 км;

на 01.01.2024 – 557,7 км;

на 01.01.2025 – 558,5 км (в 2024 году будет осуществлен ввод в эксплуатацию дороги по ул. Волжской Военной Флотилии от ул. Мира до ул. имени генерала Карбышева).

Протяженность дорог общего пользования местного значения, не отвечающих нормативным требованиям, составит:

на 01.01.2024 – 195,2 км;

на 01.01.2025 – 184,1 км;

на 01.01.2026 – 172,9 км.

Расчет:

2023 год: 195,2 км / 557,7 км × 100 % = 35 %.

2024 год: 184,1 км / 557,7 км × 100 % = 33 %.

2025 год: 172,9 км / 558,5 км × 100 % = 31 %.

2. Доля выполненных работ от запланированного объема работ на соответствующий год по муниципальному заданию для МБУ «КБ» определяется в соответствии с муниципальным заданием.

Согласно муниципальному заданию допустимые (возможные) отклонения от установленных показателей качества и объема муниципальной услуги составляют от 5 % до 10 % соответственно.

3. Доля выполненных работ от запланированного объема работ на соответствующий год по муниципальному заданию для МАУ «СГТ» определяется в соответствии с муниципальным заданием.

Согласно муниципальному заданию допустимые (возможные) отклонения от установленных показателей качества и объема муниципальной услуги составляют от 5 % до 10 % соответственно.

4. Средний уровень выполнения показателей результативности выполнения мероприятий программ без учета мероприятия, направленного на содержание аппарата, определяется как отношение суммы процента выполнения показателей результативности выполнения мероприятий по всем программам, исполнителем которых является КБидХ, к общему количеству показателей результативности выполнения мероприятий по всем программам, исполнителем которых является КБидХ, за исключением мероприятия, направленного на содержание аппарата.

1.4. Задача: реализация мероприятий регионального проекта «Общесистемные меры развития дорожного хозяйства (Волгоградская область)» в рамках национального проекта «Безопасные качественные дороги».

Целевой индикатор: внедрение интеллектуальной транспортной системы, предусматривающей автоматизацию процессов управления дорожным движением в городских агломерациях, включающих города с населением свыше 300 тысяч человек (64 города, накопительным итогом), определяется согласно заключенному соглашению от 22.03.2023 № 18710000-1-2023-011 о предоставлении из областного бюджета бюджетам муниципальных образований иных межбюджетных трансфертов на финансовое обеспечение реализации мероприятий по внедрению интеллектуальных транспортных систем, предусматривающих автоматизацию процессов управления дорожным движением.

2. Цель: обеспечение транспортного обслуживания населения в границах городского округа – город Волжский Волгоградской области.

2.1. Задача: организация городских пассажирских перевозок общественным транспортом.

Целевой индикатор: количество рейсов по городским маршрутам определяется исходя из плана финансово-хозяйственной деятельности и отчета о выполнении плана финансово-хозяйственной деятельности муниципального унитарного предприятия «Волжская автомобильная колонна № 1732» на 2023–2025 годы.

3. Цель: обеспечение обязательств по исполнительному производству.

3.1. Задача: исполнение судебных решений и постановлений.

Целевой индикатор: на основании Бюджетного кодекса Российской Федерации все судебные решения должны быть погашены в течение финансового года в установленные законодательством сроки на 100 %.

4. Управление Программой и механизм ее реализации

Реализация мероприятий Программы предполагается в 2023–2025 годах.

Общее управление реализацией Программы осуществляет КБидХ, который выполняет координацию действий исполнителей программных мероприятий, производит контроль за ходом реализации Программы в части достижения результатов выполнения работ, соблюдения сроков и объемов финансирования совместно с курирующим заместителем главы городского округа.

Разработчиками Программы являются КБидХ (координатор), УКС, администрация городского округа – город Волжский Волгоградской области.

Исполнителями программных мероприятий являются КБидХ, УКС, МБУ «КБ», МАУ «СГТ», администрация городского округа – город Волжский Волгоградской области.

МБУ «КБ», МАУ «СГТ» ежеквартально до 5-го числа месяца, следующего за отчетным кварталом, представляют в КБидХ отчет о выполнении муниципального задания и программных мероприятий.

УКС ежеквартально до 5-го числа месяца, следующего за отчетным кварталом, представляет в КБидХ отчет о выполнении программных мероприятий.

КБидХ осуществляет реализацию программных мероприятий посредством предоставления муниципального задания МБУ «КБ» и МАУ «СГТ» с учетом выделения субсидии на финансовое обеспечение выполнения муниципального задания, предоставления субсидии на иные цели и/или посредством проведения конкурсных процедур в соответствии с законодательством Российской Федерации и иными нормативными правовыми актами о контрактной системе в сфере закупок товаров, работ, услуг для государственных и муниципальных нужд, а также в соответствии с Бюджетным кодексом Российской Федерации.

УКС осуществляют реализацию программных мероприятий посредством проведения конкурсных процедур в соответствии с законодательством Российской Федерации и иными нормативными правовыми актами о контрактной системе в сфере закупок товаров, работ, услуг для государственных и муниципальных нужд, а также в соответствии с Бюджетным кодексом Российской Федерации.

Администрация городского округа – город Волжский Волгоградской области осуществляет материально-техническое обеспечение работников КБидХ в соответствии с п. 5.1 Порядка расходования и учета субвенций, получаемых из бюджета Волгоградской области на финансирование государственных полномочий Волгоградской области по установлению регулируемых тарифов на перевозки по муниципальным маршрутам регулярных перевозок, соответствующих критерию доступности транспортных услуг для населения при организации регулярных перевозок, утвержденного постановлением администрации городского округа – город Волжский Волгоградской области от 22.12.2021 № 6980.

КБидХ размещает отчеты о ходе реализации Программы за первое полугодие и 9 месяцев до 15-го июля и 15-го октября соответственно на официальном сайте администрации городского округа – город Волжский Волгоградской области в информационно-телекоммуникационной сети Интернет (в разделе «Экономика и финансы. Стратегическое планирование. Отчеты о ходе реализации муниципальных программ и ведомственных целевых программ»).

Годовой отчет о ходе реализации Программы вместе с оценкой эффективности КБидХ размещает на официальном сайте администрации городского округа – город Волжский Волгоградской области в информационно-телекоммуникационной сети Интернет (в разделе «Экономика и финансы. Стратегическое планирование. Отчеты о ходе реализации муниципальных программ и ведомственных целевых программ») не позднее 15 февраля года, следующего за отчетным. Годовой отчет о ходе реализации Программы КБидХ также размещает на общедоступном информационном ресурсе стратегического планирования (в государственной автоматизированной информационной системе «Управление»).

Материалы для формирования сводного годового доклада о ходе реализации и об оценке эффективности муниципальных программ представляются КБидХ в управление экономики администрации городского округа – город Волжский Волгоградской области до 20 февраля года, следующего за отчетным.

5. Ресурсное обеспечение Программы

Реализация Программы планируется за счет средств бюджета городского округа – город Волжский Волгоградской области, средств федерального и областного бюджетов (приложение № 1 к Программе).

В процессе реализации Программы объемы финансовых средств, направляемых на реализацию программных мероприятий, мероприятия Программы, показатели результативности выполнения мероприятий и индикаторы оценки достижения поставленных целей и задач могут корректироваться.

Средства бюджета городского округа – город Волжский Волгоградской области на осуществление мероприятий, предусмотренных Программой, подлежат корректировке в соответствии с решением о бюджете городского округа – город Волжский Волгоградской области на текущий финансовый год. Средства областного и федерального бюджетов подлежат корректировке по мере их поступления и/или распределения г. Волжскому.

Приложение № 1
к муниципальной программе «Мероприятия по осуществлению дорожной деятельности, содержанию объектов внешнего благоустройства, обеспечению безопасности дорожного движения и организации транспортного обслуживания населения»

Ресурсное обеспечение программы на 2023–2025 годы

№ п/п	Цель, задача, наименование мероприятия	Финансовые затраты, руб.				Показатели результативности выполнения мероприятия					Исполнители
		2023	2024	2025	Всего	Наименование показателя	ед. изм.	2023	2024	2025	
1	2	3	4	5	6	7	8	9	10	11	12
1.	Цель: осуществление дорожной деятельности и деятельности по содержанию объектов внешнего благоустройства в границах городского округа – город Волжский Волгоградской области										
1.1.	Задача: реализация мероприятий регионального проекта «Региональная и местная дорожная сеть (Волгоградская область)» в рамках национального проекта «Безопасные качественные дороги»										
1.1.1.	Ремонт дорог по региональному проекту «Региональная и местная дорожная сеть (Волгоградская область)» (таблица № 1 в приложении № 2 к программе)	660 000 000,00	651 698 200,00	660 000 000,00	1 971 698 200,00	протяженность дорог, отремонтированных по региональному проекту «Региональная и местная дорожная сеть (Волгоградская область)»	км	25,7	23,5	23	КБидХ, МБУ «КБ»
	бюджет городского округа	0,00	0,00	0,00	0,00						
	областной бюджет (0409 МПОР1 244,612)	660 000 000,00	651 698 200,00	660 000 000,00	1 971 698 200,00						
	федеральный бюджет	0,00	0,00	0,00	0,00						
1.1.2.	Ремонт искусственных дорожных сооружений, отремонтированных по региональному проекту «Региональная и местная дорожная сеть (Волгоградская область)» (таблица № 2 в приложении № 2 к программе)	400 859 913,46	415 502 772,62	0,00	816 362 686,08	протяженность отремонтированного путепровода через ж/д пути на ул. Александра в промышленной зоне	км	0,5			КБидХ
	бюджет городского округа (04 09 МПОР1 244,243)	400 859,91	415 502,77	0,00	816 362,68						
	областной бюджет	0,00	0,00	0,00	0,00						
	федеральный бюджет (04 09 МПОР1 244,243)	400 459 053,55	415 087 269,85	0,00	815 546 323,40						
	федеральный бюджет (в соответствии с иными документами, справочно)	0,00	0,00	0,00	0,00	протяженность отремонтированного путепровода на ул. Александра в промышленной зоне	км		0,3		
						протяженность отремонтированного моста через реку Ахтубу на о. Зеленом	км		0,1		
1.1.3.	Размещение социальной рекламы	12 840,00	12 840,00	12 840,00	38 520,00	количество размещенных баннеров с социальной рекламой	ед.	3	3	3	КБидХ
	бюджет городского округа (04 09 МПОР1 244)	12 840,00	12 840,00	12 840,00	38 520,00						
	областной бюджет	0,00	0,00	0,00	0,00						
	федеральный бюджет	0,00	0,00	0,00	0,00						
1.1.4.	Проектные работы по ремонту, обустройству дорог	8 823 818,09	3 275 000,23	3 375 000,00	15 473 818,32	количество разработанных проектов на ремонт дорог	шт.	10	11	7	КБидХ
	бюджет городского округа (04 09 МПОР1 244)	8 823 818,09	3 275 000,23	3 375 000,00	15 473 818,32						
	областной бюджет	0,00	0,00	0,00	0,00						
	федеральный бюджет (04 09 МПОР1 244)	0,00	0,00	0,00	0,00						
1.1.5.	Строительный контроль за ремонтом дорог	17 434 403,00	20 863 624,00	20 863 624,00	59 161 651,00	количество отчетов, полученных по результатам строительного контроля за ремонтом дорог в рамках регионального проекта «Региональная и местная дорожная сеть (Волгоградская область)»	ед.	21	14	20	КБидХ
	бюджет городского округа (04 09 МПОР1 244)	17 434 403,00	20 863 624,00	20 863 624,00	59 161 651,00						
	областной бюджет	0,00	0,00	0,00	0,00						
	федеральный бюджет (04 09 МПОР1 244)	0,00	0,00	0,00	0,00						
1.2.	Задача: реализация мероприятий регионального проекта «Жилье (Волгоградская область)» в рамках национального проекта «Жилье и городская среда»										
1.2.1.	Строительство автомобильных дорог по региональному проекту «Жилье (Волгоградская область)», в том числе разработка проектно-сметной документации (таблица № 3 в приложении № 2 к программе)	986 591,00	9 692 675,00	2 761 446,00	13 440 712,00	количество дорог, запланированных к строительству	ед.		4	1	УКС
	бюджет городского округа (05 03 МПОР1 414)	986 591,00	1 689 875,00	481 446,00	3 157 912,00						
	областной бюджет (05 03 МПОР1 414)	0,00	8 002 800,00	2 280 000,00	10 282 800,00						
	федеральный бюджет (05 03 МПОР1 414)	0,00	0,00	0,00	0,00						
1.3.	Задача: организация содержания, ремонта, строительства и развития автомобильных дорог и объектов внешнего благоустройства на территории городского округа – город Волжский Волгоградской области										
1.3.1.	Аварийный ремонт дорожного покрытия автомобильных дорог	11 635 751,00	12 585 246,00	10 565 044,00	34 786 041,00	протяженность дорог общего пользования местного значения с твердым покрытием, на которых проведен аварийный ремонт	км	1,4	1,5	1,3	КБидХ
	бюджет городского округа (04 09 МПОР1 244)	4 739 415,00	5 688 910,00	3 668 708,00	14 097 033,00						
	областной бюджет (04 09 МПОР1 244)	6 896 336,00	6 896 336,00	6 896 336,00	20 689 008,00						
	федеральный бюджет	0,00	0,00	0,00	0,00						
1.3.2.	Ремонт асфальтобетонного покрытия внутриквартальных дорог	100 000 000,00	100 000 000,00	100 000 000,00	300 000 000,00	протяженность отремонтированных внутриквартальных дорог	км	15,4	15,4	15,4	КБидХ
	бюджет городского округа	0,00	0,00	0,00	0,00						
	областной бюджет (0409 МПОР1 244)	100 000 000,00	100 000 000,00	100 000 000,00	300 000 000,00						
	федеральный бюджет	0,00	0,00	0,00	0,00						
1.3.3.	Ремонт, устройство тротуаров и пешеходных дорожек	10 000 000,00	27 913 106,00	30 896 936,00	68 810 042,00	площадь отремонтированных, обустроенных тротуаров и пешеходных дорожек	тыс. кв. м	8,3	23,2	25,7	КБидХ
	бюджет городского округа	0,00	17 913 106,00	20 896 936,00	38 810 042,00						
	областной бюджет (0409 МПОР1 244)	10 000 000,00	10 000 000,00	10 000 000,00	30 000 000,00						
	федеральный бюджет	0,00	0,00	0,00	0,00						
1.3.4.	Строительный контроль	2 189 573,00	1 689 573,00	1 689 573,00	5 568 719,00	количество отчетов, полученных по результатам строительного контроля	ед.	15	15	15	КБидХ
	бюджет городского округа (04 09 МПОР1 244)	2 189 573,00	1 689 573,00	1 689 573,00	5 568 719,00						
	областной бюджет	0,00	0,00	0,00	0,00						
	федеральный бюджет	0,00	0,00	0,00	0,00						
1.3.5.	Организация и проведение мероприятий по обеспечению безопасности дорожного движения в границах городского округа	20 345 679,66	45 000 000,00	45 000 000,00	110 345 679,66	протяженность установленных/замененных турникетных и барьерных ограждений	км	1	30	33	КБидХ
	бюджет городского округа (04 09 МПОР1 244)	20 345 679,66	45 000 000,00	45 000 000,00	110 345 679,66						
	областной бюджет	0,00	0,00	0,00	0,00						
	федеральный бюджет	0,00	0,00	0,00	0,00						
						количество установленных знаков	ед.	500	500	500	
1.3.6.	Уборка остановочных пунктов	10 449 476,00	9 316 612,00	9 316 612,00	29 082 700,00	количество остановочных пунктов, подлежащих уборке	ед.	279	279	279	КБидХ
	бюджет городского округа (0503 МПОР1 244)	10 449 476,00	9 316 612,00	9 316 612,00	29 082 700,00						
	областной бюджет	0,00	0,00	0,00	0,00						
	федеральный бюджет	0,00	0,00	0,00	0,00						
1.3.7.	Устройство остановочных пунктов	280 000,00	15 000 000,00	15 000 000,00	30 280 000,00	количество обустроенных остановочных пунктов	ед.	16	19	35	КБидХ
	бюджет городского округа (04 09 МПОР1 244)	280 000,00	15 000 000,00	15 000 000,00	30 280 000,00						
	областной бюджет	0,00	0,00	0,00	0,00						
	федеральный бюджет	0,00	0,00	0,00	0,00						

1.3.8.	Приобретение специализированной техники и оборудования	20 161 280,00	10 602 898,00	10 494 966,00	41 259 144,00	доля погашения ежегодных лизинговых платежей в соответствии с договорами лизинга	%	100	100	100	КБидХ, МБУ «КБ»
	бюджет городского округа (04 09 МП001 612)	13 861 280,00	10 302 898,00	10 194 966,00	34 359 144,00	количество специализированной дорожной техники	ед.	2			
	областной бюджет (0409 МП001 244,612)	6 300 000,00	300 000,00	300 000,00	6 900 000,00						
	федеральный бюджет	0,00	0,00	0,00	0,00						
1.3.9.	Содержание и ремонт объектов внешнего благоустройства, дорожного хозяйства, транспортной инфраструктуры и общественных территорий	296 118 002,93	264 311 374,00	264 311 374,00	824 740 750,93	доля выполненных работ от запланированного объема работ на соответствующий год по муниципальному заданию для МБУ«КБ»	%	не менее 90	не менее 90	не менее 90	КБидХ, МБУ «КБ», МАУ «СГТ»
	бюджет городского округа (04 09 МП001 612,621, 622, 05 03 МП001 244,611,612,621,622)	182 112 338,93	150 305 710,00	150 305 710,00	482 723 758,93	доля выполненных работ от запланированного объема работ на соответствующий год по муниципальному заданию для МАУ«СГТ»	%	не менее 90	не менее 90	не менее 90	
	областной бюджет (04 09 МП001 611, 612)	114 005 664,00	114 005 664,00	114 005 664,00	342 016 992,00						
	федеральный бюджет	0,00	0,00	0,00	0,00						
						количество обслуживаемых МАУ «СГТ» светофорных объектов	ед.	85	88	88	
1.3.10.	Обрезка, валка зеленых насаждений, покос травы, ликвидация свалок, содержание и ремонт водопровода на территории городского округа	54 373 672,00	76 981 420,00	81 580 676,00	212 935 768,00	площадь покоса травы	га	1 238	842	875	КБидХ
	бюджет городского округа (05 03 МП001 244)	54 373 672,00	76 981 420,00	81 580 676,00	212 935 768,00	протяженность отремонтированного водопровода	км	8,0	14,6	14,6	
	областной бюджет	0,00	0,00	0,00	0,00	количество снесенных деревьев	ед.	4 030	9 342	9 366	
	федеральный бюджет	0,00	0,00	0,00	0,00	объем ликвидированных свалок	куб. м	5 320	6 803	8 177	
1.3.11.	Исполнение полномочий органов местного самоуправления в сфере дорожного хозяйства и содержания объектов внешнего благоустройства	27 131 548,00	27 131 548,00	27 131 548,00	81 394 644,00	средний уровень выполнения показателей результативности выполнения мероприятий программ без учета мероприятия, направленного на содержание аппарата	%	не менее 90	не менее 90	не менее 90	КБидХ, администрация городского округа – город Волжский Волгоградской области (далее администрация)
	бюджет городского округа (04 08 МП001 120, 244, 853, 04 09 МП001 851)	25 155 122,00	26 862 348,00	26 862 348,00	78 879 818,00						
	областной бюджет (04 08 МП001 120, 244)	1 976 426,00	269 200,00	269 200,00	2 514 826,00						
	федеральный бюджет	0,00	0,00	0,00	0,00						
1.3.12.	Выполнение работ по ремонту, содержанию и развитию электроустановок наружного освещения	20 000 000,00	20 000 000,00	20 000 000,00	60 000 000,00	количество обслуживаемых светоточек	шт.	16 146	16 146	16 146	КБидХ, МБУ «КБ»
	бюджет городского округа (05 03 МП001 612)	20 000 000,00	20 000 000,00	20 000 000,00	60 000 000,00						
	областной бюджет	0,00	0,00	0,00	0,00						
	федеральный бюджет	0,00	0,00	0,00	0,00						
1.3.13.	Капитальный грант концедента на модернизацию, реконструкцию и новое строительство сетей наружного освещения в рамках исполнения концессионного соглашения	100 000 000,00	200 000 000,00	0,00	300 000 000,00	капитальный грант концедента на модернизацию и новое строительство сетей наружного уличного освещения	ед.	1	1		КБидХ
	бюджет городского округа	0,00	0,00	0,00	0,00						
	областной бюджет (0409 МП001 244)	100 000 000,00	200 000 000,00	0,00	300 000 000,00						
	федеральный бюджет	0,00	0,00	0,00	0,00						
1.3.14.	Проектные работы	170 927,00	0,00	0,00	170 927,00	количество проектов, по которым проведена экспертиза	ед.	1			КБидХ
	бюджет городского округа (0409 МП001 414)	170 927,00	0,00	0,00	170 927,00						
	областной бюджет	0,00	0,00	0,00	0,00						
	федеральный бюджет	0,00	0,00	0,00	0,00						
1.4.	Задача: реализация мероприятий регионального проекта «Общесистемные меры развития дорожного хозяйства (Волгоградская область)» в рамках национального проекта «Безопасные качественные дороги»										
1.4.1.	Внедрение интеллектуальных транспортных систем, предусматривающих автоматизацию процессов управления дорожным движением в городских агломерациях, включающих города с населением свыше 300 тысяч человек	91 850 000,00	0,00	0,00	91 850 000,00	приобретение и установка оконечного оборудования подсистемы мониторинга параметров транспортных потоков интеллектуальной транспортной системы городской агломерации	ед.	167			КБидХ, МАУ «СГТ»
	бюджет городского округа	0,00	0,00	0,00	0,00	доля светофорных объектов в городской агломерации, подключенных к региональному центру управления транспортом, обеспечивающих адаптивное светофорное регулирование, от общего количества светофорных объектов в городской агломерации	%	не менее 20			
	областной бюджет	0,00	0,00	0,00	0,00						
	федеральный бюджет (0409 МП002 622)	91 850 000,00	0,00	0,00	91 850 000,00						
2.	Цель: обеспечение транспортного обслуживания населения в границах городского округа – город Волжский Волгоградской области										
2.1.	Задача: организация городских пассажирских перевозок общественным транспортом										

2.1.1.	Мониторинг пассажиропотоков на городских маршрутах	250 000,00	250 000,00	250 000,00	750 000,00	количество выполненных отчетов по результатам проведенного мониторинга пассажиропотока	ед.	12	12	12	КБДХ
	бюджет городского округа (04 08 МП002 244)	250 000,00	250 000,00	250 000,00	750 000,00						
	областной бюджет	0,00	0,00	0,00	0,00						
	федеральный бюджет	0,00	0,00	0,00	0,00						
2.1.2.	Осуществление регулярных перевозок пассажиров автомобильным и наземным электрическим транспортом по регулируемым тарифам	212 617 651,77	0,00	0,00	212 617 651,77	объем транспортной работы	тыс. км	7282,6	7282,6	7286,6	КБДХ
	бюджет городского округа (04 08 МП002 244) *	112 617 651,77	0,00	0,00	112 617 651,77						
	областной бюджет (04 08 МП002 244)	100 000 000,00	0,00	0,00	100 000 000,00						
	федеральный бюджет	0,00	0,00	0,00	0,00						
3.	Цель: обеспечение обязательств по исполнительному производству										
3.1.	Задача: исполнение судебных решений и постановлений										
3.1.1.	Исполнение судебных решений и постановлений	13 244 778,92	5 000 000,00	5 000 000,00	23 244 778,92	доля исполненных судебных решений и постановлений	%	100	100	100	КБДХ, МБУ «КБ»
	бюджет городского округа (0409 МП003 831, 853, 612, 0503 МП003 612)	13 244 778,92	5 000 000,00	5 000 000,00	23 244 778,92						
	областной бюджет	0,00	0,00	0,00	0,00						
	федеральный бюджет	0,00	0,00	0,00	0,00						
ИТОГО		2 078 935 905,83	1 916 826 888,85	1 308 249 639,00	5 304 012 433,68						
	бюджет городского округа	487 448 426,28	410 567 419,00	414 498 439,00	1 312 514 284,28						
	областной бюджет	1 099 178 426,00	1 091 172 200,00	893 751 200,00	3 084 101 826,00						
	федеральный бюджет	492 309 053,55	415 087 269,85	0,00	907 396 323,40						
	федеральный бюджет (в соответствии с иными документами, справочно)	0,00	0,00	0,00	0,00						
	КБДХ	2 077 924 914,83	1 907 134 213,85	1 305 488 193,00	5 290 547 321,68						
	бюджет городского округа	486 461 835,28	408 877 544,00	414 016 993,00	1 309 356 372,28						
	областной бюджет	1 099 154 026,00	1 083 169 400,00	891 471 200,00	3 073 794 626,00						
	федеральный бюджет	492 309 053,55	415 087 269,85	0,00	907 396 323,40						
	федеральный бюджет (в соответствии с иными документами, справочно)	0,00	0,00	0,00	0,00						
	УКС	986 591,00	9 692 675,00	2 761 446,00	13 440 712,00						
	бюджет городского округа	986 591,00	1 689 875,00	481 446,00	3 157 912,00						
	областной бюджет	0,00	8 002 800,00	2 280 000,00	10 282 800,00						
	федеральный бюджет	0,00	0,00	0,00	0,00						
	Администрация	24 400,00	0,00	0,00	24 400,00						
	бюджет городского округа	0,00	0,00	0,00	0,00						
	областной бюджет	24 400,00	0,00	0,00	24 400,00						
	федеральный бюджет	0,00	0,00	0,00	0,00						
	Кредиторская задолженность	10 449 410,06	0,00	0,00	10 449 410,06						
	бюджет городского округа *	10 449 410,06	0,00	0,00	10 449 410,06						
	областной бюджет	0,00	0,00	0,00	0,00						
	федеральный бюджет	0,00	0,00	0,00	0,00						
	КБДХ	10 449 410,06	0,00	0,00	10 449 410,06						
	бюджет городского округа *	10 449 410,06	0,00	0,00	10 449 410,06						
	областной бюджет	0,00	0,00	0,00	0,00						
	федеральный бюджет	0,00	0,00	0,00	0,00						
	УКС	0,00	0,00	0,00	0,00						
	бюджет городского округа	0,00	0,00	0,00	0,00						
	областной бюджет	0,00	0,00	0,00	0,00						
	федеральный бюджет	0,00	0,00	0,00	0,00						
	Администрация	0,00	0,00	0,00	0,00						
	бюджет городского округа	0,00	0,00	0,00	0,00						
	областной бюджет	0,00	0,00	0,00	0,00						
	федеральный бюджет	0,00	0,00	0,00	0,00						
	ИТОГО с кредиторской задолженностью	2 089 385 315,89	1 908 824 088,85	1 305 969 639,00	5 304 179 043,74						
	бюджет городского округа	497 897 836,34	410 567 419,00	414 498 439,00	1 322 963 694,34						
	областной бюджет	1 099 178 426,00	1 083 169 400,00	891 471 200,00	3 073 819 026,00						
	федеральный бюджет	492 309 053,55	415 087 269,85	0,00	907 396 323,40						
	КБДХ	2 088 374 324,89	1 907 134 213,85	1 305 488 193,00	5 300 996 731,74						
	бюджет городского округа	496 911 245,34	408 877 544,00	414 016 993,00	1 319 805 782,34						
	областной бюджет	1 099 154 026,00	1 083 169 400,00	891 471 200,00	3 073 794 626,00						
	федеральный бюджет	492 309 053,55	415 087 269,85	0,00	907 396 323,40						
	УКС	986 591,00	9 692 675,00	2 761 446,00	13 440 712,00						
	бюджет городского округа	986 591,00	1 689 875,00	481 446,00	3 157 912,00						
	областной бюджет	0,00	8 002 800,00	2 280 000,00	10 282 800,00						
	федеральный бюджет	0,00	0,00	0,00	0,00						
	Администрация	24 400,00	0,00	0,00	24 400,00						
	бюджет городского округа	0,00	0,00	0,00	0,00						
	областной бюджет	24 400,00	0,00	0,00	24 400,00						
	федеральный бюджет	0,00	0,00	0,00	0,00						

* 12 617 651,77 руб. – остаток на 01.01.2023 дотации на сбалансированность бюджета, 10 449 410,06 руб. – кредиторская задолженность на 01.01.2023.

6. Обоснование значений показателей результативности выполнения мероприятий

Номер мероприятия	Наименование показателя результативности выполнения мероприятия	Ед. измерения	Значение показателя и обоснование (расчет с пояснениями)		
			2023 г.	2024 г.	2025 г.
1	2	3	4	5	6
1.1.1.	Протяженность дорог, отремонтированных по региональному проекту «Региональная и местная дорожная сеть (Волгоградская область)»	км	25,7	23,5	23,0
			Протяженность дорог определяется в соответствии с таблицей № 1 в приложении № 2 к Программе		
1.1.2.	Протяженность отремонтированного путепровода № 1 через ж/д пути на ул. Александра	км	0,5		
			Протяженность определяется в соответствии с таблицей № 2 в приложении № 2 к Программе		
	Протяженность отремонтированного путепровода № 2 через ж/д пути на ул. Александра	км		0,3	
1.1.3.	Протяженность отремонтированного моста через реку Ахтубу на о. Зеленом	км		0,1	
			Протяженность отремонтированного моста через реку Ахтубу на о. Зеленом определяется в соответствии с таблицей № 2 в приложении № 2 к Программе		
1.1.3.	Количество размещенных баннеров с социальной рекламой	ед.	3	3	3
			В целях пропаганды важности безопасности дорожного движения ежегодно будет размещаться два баннера, содержащих социальную рекламу по данной теме, один баннер, содержащий информацию об итогах реализации национального проекта «Безопасные качественные дороги»		
1.1.4.	Количество разработанных проектов на ремонт дорог	шт.	10	11	7
			Для проведения ремонта автомобильных дорог по региональному проекту «Региональная и местная дорожная сеть (Волгоградская область)» ежегодно будет разрабатываться проектно-сметная документация		
1.1.5.	Количество отчетов, полученных по результатам строительного контроля за ремонтом дорог в рамках регионального проекта «Региональная и местная дорожная сеть (Волгоградская область)»	ед.	21	14	20
			Количество итоговых отчетов, полученных по результатам строительного контроля за ремонтом дорог в рамках регионального проекта «Региональная и местная дорожная сеть (Волгоградская область)»		
1.2.1.	Количество дорог, запланированных к строительству	ед.	4		1
			В рамках федерального проекта «Жилье» государственной программы Российской Федерации «Обеспечение доступным и		

Номер мероприятия	Наименование показателя результативности выполнения мероприятия	Ед. измерения	Значение показателя и обоснование (расчет с пояснениями)		
			2023 г.	2024 г.	2025 г.
1	2	3	4	5	6
1.3.1.	Протяженность дорог общего пользования местного значения с твердым покрытием, на которых проведен аварийный ремонт	км	1,4	1,5	1,3
			комфортным жильем и коммунальными услугами граждан Российской Федерации в соответствии с таблицей № 3 в приложении № 2 к Программе		
					Объем работ формируется КБДХ на основании поступивших жалоб от жителей городского округа по результатам обследования местности с учетом выделенных ассигнований
1.3.2.	Протяженность отремонтированных внутриквартальных дорог	км	15,4	15,4	15,4
			Объем ремонта внутриквартальных дорог формируется КБДХ на основании жалоб, поступивших от жителей городского округа, по результатам обследования местности с учетом выделенных ассигнований		
1.3.3.	Площадь отремонтированных, обустроенных тротуаров и пешеходных дорожек	тыс. кв. м	8,3	23,2	25,7
			Объем работ формируется КБДХ на основании поступивших жалоб от жителей городского округа по результатам обследования местности с учетом выделенных ассигнований		
1.3.4.	Количество отчетов, полученных по результатам строительного контроля	ед.	15	15	15
			По результатам строительного контроля за ремонтом дорог в 2023–2025 гг. будет получено 45 отчетов		
1.3.5.	Протяженность установленных/замененных турникетных и барьерных ограждений	км	1	30	33
			В соответствии с ГОСТ Р 52289-2019 будет произведена установка или замена турникетных и барьерных ограждений на основании предписаний ГИБДД и представлений прокуратуры		
1.3.6.	Количество установленных знаков	ед.	500	500	500
			Ремонт и установка знаков осуществляется по предписаниям ГИБДД		
1.3.7.	Количество остановочных пунктов, подлежащих уборке	ед.	279	279	279
			Количество остановочных пунктов, подлежащих уборке (осуществляется КБДХ)		
1.3.8.	Доля погашения ежегодных лизинговых платежей в соответствии с договорами лизинга	%	100	100	100
			В 2023 году будет обустроено 16 остановочных пунктов, в 2024 году будет обустроено 19 остановочных пунктов, в 2025 году будет обустроено 35 остановочных пунктов		
					Погашение ежегодных лизинговых платежей осуществляется в соответствии с контрактами: на 2023 год – ЛД-34-3087/20 от 07.08.2020, ЛД-34-3088/20 от 07.08.2020, ЛД-34-1535/2020 от 27.04.2020, № 43/22к (л 61076) на оказание услуг финансовой аренды (лизинг) специализированной техники;

Номер мероприятия	Наименование показателя результативности выполнения мероприятия	Ед. измерения	Значение показателя и обоснование (расчет с пояснениями)		
			2023 г.	2024 г.	2025 г.
1	2	3	4	5	6
	Количество специализированной дорожной техники	ед.	2		
	Доля выполненных работ от запланированного объема работ на соответствующий год по муниципальному заданию для МБУ «КБ»	%	не менее 90	не менее 90	не менее 90
	Доля выполненных работ от запланированного объема работ на соответствующий год по муниципальному заданию для МАУ «СГТ»	%	не менее 90	не менее 90	не менее 90
	Количество обслуживаемых МАУ «СГТ» светофорных объектов	ед.	85	88	88
1.3.10.	Площадь покоса травы	га	1238	842	875
	Протяженность отремонтированного водопровода	км	8,0	14,6	14,6
	Количество снесенных деревьев	ед.	4 030	9 342	9 366
	Объем ликвидированных свалок	куб. м	5 320	6 803	8 177
1.3.11.	Средний уровень выполнения показателей результативности выполнения мероприятий программ без учета мероприятия, направленного на содержание аппарата	%	не менее 90	не менее 90	не менее 90
1.3.12.	Количество обслуживаемых светоточек	шт.	16 146	16 146	16 146
1.3.13.	Капитальный грант концедента на модернизацию и новое строительство сетей наружного уличного освещения	шт.	1	1	
1.3.14.	Количество проектов, по которым проведена экспертиза	ед.	1		
1.4.1.	Приобретено и установлено окончательное оборудование подсистемы мониторинга параметров транспортных потоков интеллектуальной транспортной системы городской агломерации	ед.	167		
	Доля светофорных объектов в городской агломерации, подключенных к региональному центру управления транспортом, обеспечивающих адаптивное светофорное регулирование,	%	не менее 20		
	от общего количества светофорных объектов в городской агломерации				
2.1.1.	Мониторинг пассажиропотоков на городских маршрутах	ед.	12	12	12

			утвержденной приказом Росстата от 22.09.2017 № 621, будет проведен мониторинг пассажиропотока на городских маршрутах. Отчет представляется раз в месяц		
2.1.2.	Объем транспортной работы	тыс. км	7282,6	7282,6	7282,6
			Общий объем транспортной работы исчисляется исходя из количества рейсов автобусов, трамваев и протяженности каждого маршрута в отдельности		
3.1.1.	Доля исполненных судебных решений и постановлений	%	100	100	100
			Каждое судебное решение подлежит полному исполнению в установленные законом сроки		

7. Ожидаемые результаты от реализации Программы

В результате реализации Программы в 2023–2025 годах будут достигнуты следующие результаты.

2023 год

Всего будет отремонтировано 45,2 км автомобильных и внутриквартальных дорог подрядными организациями и МБУ «КБ», из них:

- 1) ремонт автомобильных дорог в рамках регионального проекта «Региональная и местная дорожная сеть (Волгоградская область)» – 25,7 км;
- 2) аварийный ремонт автомобильных дорог – 1,4 км;
- 3) ремонт внутриквартальных дорог – 15,4 км;
- 4) ямочный ремонт дорог, выполненный в рамках муниципального задания МБУ «КБ», – 2,7 км.

Будет завершён ремонт путепровода № 1, расположенного по ул. Александра, протяженностью 0,5 км.

В целях пропаганды важности безопасности дорожного движения будет размещено два баннера, содержащих социальную рекламу по данной теме, размещен один баннер, содержащий информацию об итогах реализации национального проекта «Безопасные качественные дороги».

Будет разработано 10 проектов на ремонт дорог.

По результатам строительного контроля за ремонтом дорог, проводимого в рамках регионального проекта «Региональная и местная дорожная сеть (Волгоградская область)», будет получен 21 отчет.

Будут отремонтированы и обустроены тротуары и пешеходные дорожки площадью 8,3 тыс. кв. м.

По результатам строительного контроля за ремонтом дорог будет получено 15 отчетов. В течение года будет установлено/заменено 1 км турникетных и барьерных ограждений и установлено 500 дорожных знаков.

В течение года будут проводиться работы по уборке 279 остановочных пунктов.

За 2023 год будет обустроено 16 остановочных пунктов.

Будут произведены ежегодные платежи за поставку коммунальной, дорожной техники и средств малой механизации МБУ «КБ» на условиях финансовой аренды (лизинга) в соответствии с графиками погашения лизинговых платежей.

Будет приобретена специализированная дорожная техника в количестве 2 единиц.

В результате выполнения муниципального задания МБУ «КБ» будут выполнены следующие виды работ:

- организация содержания закрепленных автомобильных дорог общего пользования и искусственных дорожных сооружений;
 - организация ремонта закрепленных автомобильных дорог общего пользования и искусственных дорожных сооружений;
 - организация благоустройства и озеленения;
 - уборка территории и аналогичная деятельность.
- Результатом выполнения данных работ будет являться:
- гидравлическая прочистка коллектора и поперечников – 3 907,00 м;
 - гидравлическая очистка смотровых и дождеприемных колодцев – 769 шт.;
 - откачка воды в местах затопления дорог при отсутствии ливневой канализации – 577 часов;

– содержание автомобильных дорог в летний период, в том числе:

- а) механическая уборка улиц: подметание с использованием техники («Бродвей», «Вихрь», тракторы) – 18 061,47 тыс. кв. м;
- б) ручная уборка прилотовой части дорог – 39 523,98 кв. м;
- в) уборка различных предметов и мусора с элементов автомобильной дороги • 28 169,52 км;

– содержание автомобильных дорог в зимний период, в том числе:

- а) механическая уборка улиц: очистка дорог от снега с использованием тракторов, автогрейдеров и автомобилей – 30 074,53 тыс. кв. м, погрузка и вывоз снега – 9 650 куб. м, обработка дорог противогололедными материалами – 37 611,00 тыс. кв. м;
 - б) ручная уборка прилотовой части дорог от снега и льда – 10 819 кв. м;
- замена дорожных знаков – 500 ед.;
 - разметка дорожного хозяйства – 135,30 км;
 - ликвидация несанкционированных свалок – 2 000 куб. м;
 - уборка случайного мусора – 320 208 074,17 кв. м;
 - очистка урн от мусора – 190 409 шт.;
 - очистка, подметание тротуаров трактором и вручную (очистка от снега, пыли, мусора) – 1 808 770 кв. м;
 - посыпка тротуаров, остановочных пунктов противогололедными материалами трактором и вручную – 61 386 кв. м;
 - покос травы – 1000 га;
 - валка деревьев – 752,2 куб. кв. м;
 - обрезка деревьев – 1500 шт.;
 - посадка деревьев – 411 шт., кустарников в группах – 103 шт., посадка кустарника живой изгородью – 138,20 пог. м;
 - прочие работы.

МБУ «КБ» будет обеспечено содержание однолетних цветов и роз на городских клумбах и полив зеленых насаждений городского округа по сети поливочного водопровода и водовозными машинами.

В результате выполнения муниципального задания МАУ «СГТ» будут выполнены следующие виды работ:

- организация благоустройства и озеленения;
 - организация работ по содержанию и ремонту элементов обустройства автомобильных дорог – светофорных объектов, находящихся в муниципальной собственности, расположенных на дорогах местного значения городского округа – город Волжский Волгоградской области;
 - организация работ по содержанию и ремонту элементов обустройства автомобильных дорог – светофоров Т.7.
- Результатом выполнения данных работ будет являться:
- выполнение работ по благоустройству и озеленению объектов на 3 территориях:
 - а) сквер первооткрывателей;
 - б) бульвар на ул. Фонтанной;
 - в) пляж на о. Зеленом (ул. Шоссейная, 1а, ул. Шоссейная, 1 б);

– выполнение перечня работ по содержанию и ремонту, организация работ по содержанию и ремонту элементов обустройства автомобильных дорог – светофорных объектов, находящихся в муниципальной собственности, расположенных на дорогах местного значения городского округа – город Волжский Волгоградской области.

В течение года МАУ «СГТ» будет обслуживать 85 светофорных объектов;

– выполнение перечня работ по содержанию и ремонту элементов обустройства автомобильных дорог – светофоров Т.7, находящихся в муниципальной собственности, расположенных на дорогах местного значения городского округа – город Волжский Волгоградской области.

В течение года МАУ «СГТ» будет выполнять работы по содержанию и ремонту элементов обустройства в количестве 178 ед. светофоров Т.7.

Подрядными организациями будет отремонтировано 8 км водопровода, произведен покос травы площадью 1 238 га, снесено 4030 деревьев, ликвидированы свалки в объеме 5 320 куб. м.

В 2023 году работами по ремонту, содержанию и развитию будут охвачены 16 146 светоточек наружного освещения.

За счет средств областного бюджета будет оплачен капитальный грант концедента на модернизацию и новое строительство сетей наружного уличного освещения.

В 2023 году будет проведена экспертиза проектной документации в части достоверности определения сметной стоимости по объекту «Строительство автомобильной дороги в 14 микрорайоне».

Будет приобретено и установлено окончательное оборудование подсистемы мониторинга параметров транспортных потоков интеллектуальной транспортной системы городской агломерации в количестве 167 ед.

Доля светофорных объектов в городской агломерации, подключенных к региональному центру управления транспортом, обеспечивающих адаптивное светофорное регулирование, от общего количества светофорных объектов в городской агломерации составит не менее 20 %.

12 отчетов будет получено в результате ежемесячного мониторинга пассажиропотока на городских маршрутах, проводимого с целью совершенствования транспортной схемы городского округа – город Волжский Волгоградской области.

Будут осуществлены регулярные перевозки пассажиров и выполнена транспортная работа автомобильным и наземным электрическим транспортом в объеме 7282,6 тыс. км.

Будут произведены выплаты на основании решений судебных органов и постановлений ГИБДД.

2024 год

Всего будет отремонтировано 43,1 км автомобильных и внутриквартальных дорог подрядными организациями и МБУ «КБ», из них:

1) ремонт автомобильных дорог в рамках регионального проекта «Региональная и местная дорожная сеть (Волгоградская область)» – 23,5 км;

2) аварийный ремонт автомобильных дорог – 1,5 км;

3) ремонт внутриквартальных дорог – 15,4 км;

4) ямочный ремонт дорог, выполненный в рамках муниципального задания МБУ «КБ», – 2,7 км.

Будет завершен ремонт путепровода № 2, расположенного по ул. Александра, протяженностью 0,8 км.

Будет завершен ремонт моста, расположенного через реку Ахтубу на о. Зеленом, протяженностью 0,1 км.

В целях пропаганды важности безопасности дорожного движения будет размещено два баннера, содержащих социальную рекламу по данной теме, размещен один баннер, содержащий информацию об итогах реализации национального проекта «Безопасные качественные дороги».

Будет разработано 11 проектов на ремонт дорог.

По результатам строительного контроля за ремонтом дорог, проводимого в рамках регионального проекта «Региональная и местная дорожная сеть (Волгоградская область)», будет получено 14 отчетов.

Будет завершено строительство автомобильных дорог по улицам:

– им. генерала Карбышева от ул. Медведева до ул. Севастопольской;

– Волжской Военной Флотилии от ул. им. генерала Карбышева до пр. им. Ленина;

– Волжской Военной Флотилии от ул. Мира до ул. им. генерала Карбышева;

– Медведева от ул. Мира до ул. им. генерала Карбышева.

Будут отремонтированы и обустроены тротуары и пешеходные дорожки площадью 23,2 тыс. кв. м.

По результатам строительного контроля за ремонтом дорог будет получено 15 отчетов. В течение года будет установлено/заменено 30,0 км турникетных и барьерных ограждений и установлено 500 дорожных знаков.

В течение года будут проводиться работы по уборке 279 остановочных пунктов.

За 2024 год будет обустроено 19 остановочных пунктов.

Будут произведены ежегодные платежи за поставку коммунальной, дорожной техники и средств малой механизации МБУ «КБ» на условиях финансовой аренды (лизинга) в соответствии с графиками погашения лизинговых платежей.

В результате выполнения муниципального задания МБУ «КБ» будут выполнены следующие виды работ:

– организация содержания закрепленных автомобильных дорог общего пользования и искусственных дорожных сооружений;

– организация ремонта закрепленных автомобильных дорог общего пользования и искусственных дорожных сооружений;

– организация благоустройства и озеленения;

– уборка территории и аналогичная деятельность.

Результатом выполнения данных работ будет являться:

– гидравлическая прочистка коллектора и поперечников – 3 907,00 м;

– гидравлическая очистка смотровых и дождеприемных колодцев – 769 шт.;

– откачка воды в местах затопления дорог при отсутствии ливневой канализации – 577 часов;

– содержание автомобильных дорог в летний период, в том числе:

а) механическая уборка улиц: подметание с использованием техники («Бродвей», «Вихрь», тракторы) – 18 061,47 тыс. кв. м;

б) ручная уборка прилотовой части дорог – 39 523,98 кв. м;

в) уборка различных предметов и мусора с элементов автомобильной дороги – 28 169,52 км;

– содержание автомобильных дорог в зимний период, в том числе:

а) механическая уборка улиц: очистка дорог от снега с использованием тракторов, автогрейдеров и автомобилей – 30 074,53 тыс. кв. м, погрузка и вывоз снега – 9 650 куб. м, обработка дорог противогололедными материалами – 37 611,00 тыс. кв. м;

б) ручная уборка прилотовой части дорог от снега и льда – 10 819 кв. м;

– замена дорожных знаков – 500 ед.;

– разметка дорожного хозяйства – 135,30 км;

– ликвидация несанкционированных свалок – 2 000 куб. м;

– уборка случайного мусора – 320 208 074,17 кв. м;

– очистка урн от мусора – 190 409 шт.;

– очистка, подметание тротуаров трактором и вручную (очистка от снега, пыли, мусора) – 1 808 770 кв. м;

– посыпка тротуаров, остановочных пунктов противогололедными материалами трак-

тором и вручную – 61 386 кв. м;

– покос травы – 1000 га;

– валка деревьев – 752,2 куб. м;

– обрезка деревьев – 1500 шт.;

– посадка деревьев – 411 шт., кустарников в группах – 103 шт., посадка кустарника живой изгородью – 138,20 пог. м;

– прочие работы.

МБУ «КБ» будет обеспечено содержание однолетних цветов и роз на городских клумбах и полив зеленых насаждений городского округа по сети поливочного водопровода и водовозными машинами.

В результате выполнения муниципального задания МАУ «СГТ» будут выполнены следующие виды работ:

– организация благоустройства и озеленения;

– организация работ по содержанию и ремонту элементов обустройства автомобильных дорог – светофорных объектов, находящихся в муниципальной собственности, расположенных на дорогах местного значения городского округа – город Волжский Волгоградской области;

– организация работ по содержанию и ремонту элементов обустройства автомобильных дорог – светофоров Т.7.

Результатом выполнения данных работ будет являться:

– выполнение работ по благоустройству и озеленению объектов на 3 территориях:

а) сквер первостроителей;

б) бульвар на ул. Фонтанной;

в) пляж на о. Зеленом (ул. Шоссейная, 1а, ул. Шоссейная, 1 б);

– выполнение перечня работ по содержанию и ремонту, организация работ по содержанию и ремонту элементов обустройства автомобильных дорог – светофорных объектов, находящихся в муниципальной собственности, расположенных на дорогах местного значения городского округа – город Волжский Волгоградской области.

В течение года МАУ «СГТ» будет обслуживать 88 светофорных объектов;

– выполнение перечня работ по содержанию и ремонту элементов обустройства автомобильных дорог – светофоров Т.7, находящихся в муниципальной собственности, расположенных на дорогах местного значения городского округа – город Волжский Волгоградской области.

В течение года МАУ «СГТ» будет выполнять работы по содержанию и ремонту элементов обустройства в количестве 178 ед. светофоров Т.7.

Подрядными организациями будет отремонтировано 14,6 км водопровода, произведен покос травы площадью 842 га, снесено 9342 дерева, ликвидированы свалки в объеме 6803 куб. м.

В 2024 году работами по ремонту, содержанию и развитию будут охвачены 16 146 светоточек наружного освещения.

Будет внедрена интеллектуальная транспортная система, предусматривающая автоматизацию процессов управления дорожным движением.

За счет средств областного бюджета будет оплачен капитальный грант концедента на модернизацию и новое строительство сетей наружного уличного освещения.

12 отчетов будет получено в результате ежемесячного мониторинга пассажиропотока на городских маршрутах, проводимого с целью совершенствования транспортной схемы городского округа – город Волжский Волгоградской области.

Будут осуществлены регулярные перевозки пассажиров и выполнена транспортная работа автомобильным и наземным электрическим транспортом в объеме 7282,6 тыс. км.

Будут произведены выплаты на основании решений судебных органов и постановлений ГИБДД.

2025 год

Всего будет отремонтировано 42,4 км автомобильных и внутриквартальных дорог подрядными организациями и МБУ «КБ», из них:

1) ремонт автомобильных дорог в рамках регионального проекта «Региональная и местная дорожная сеть (Волгоградская область)» – 23,0 км;

2) аварийный ремонт автомобильных дорог – 1,3 км;

3) ремонт внутриквартальных дорог – 15,4 км;

4) ямочный ремонт дорог, выполненный в рамках муниципального задания МБУ «КБ», – 2,7 км.

В целях пропаганды важности безопасности дорожного движения будет размещено два баннера, содержащих социальную рекламу по данной теме, размещен один баннер, содержащий информацию об итогах реализации национального проекта «Безопасные качественные дороги».

Будет разработано 7 проектов на ремонт дорог.

По результатам строительного контроля за ремонтом дорог, проводимого в рамках регионального проекта «Региональная и местная дорожная сеть (Волгоградская область)», будет получено 20 отчетов.

Будет завершено строительство автомобильной дороги по ул. Медведева от ул. им. генерала Карбышева до пр. им. Ленина.

Будут отремонтированы и обустроены тротуары и пешеходные дорожки площадью 25,7 тыс. кв. м.

По результатам строительного контроля за ремонтом дорог будет получено 15 отчетов. В течение года будет установлено/заменено 33,0 км турникетных и барьерных ограждений и установлено 500 дорожных знаков.

В течение года будут проводиться работы по уборке 279 остановочных пунктов.

За 2025 год будет обустроено 35 остановочных пунктов.

Будут произведены ежегодные платежи за поставку коммунальной, дорожной техники и средств малой механизации МБУ «КБ» на условиях финансовой аренды (лизинга) в соответствии с графиками погашения лизинговых платежей.

В результате выполнения муниципального задания МБУ «КБ» будут выполнены следующие виды работ:

– организация содержания закрепленных автомобильных дорог общего пользования и искусственных дорожных сооружений;

– организация ремонта закрепленных автомобильных дорог общего пользования и искусственных дорожных сооружений;

– организация благоустройства и озеленения;

– уборка территории и аналогичная деятельность.

Результатом выполнения данных работ будет являться:

– гидравлическая прочистка коллектора и поперечников – 3 907,00 м;

– гидравлическая очистка смотровых и дождеприемных колодцев – 769 шт.;

– откачка воды в местах затопления дорог при отсутствии ливневой канализации – 577 часов;

– содержание автомобильных дорог в летний период, в том числе:

а) механическая уборка улиц: подметание с использованием техники («Бродвей», «Вихрь», тракторы) – 18 061,47 тыс. кв. м;

б) ручная уборка прилотовой части дорог – 39 523,98 кв. м;

в) уборка различных предметов и мусора с элементов автомобильной дороги – 28 169,52 км;

– содержание автомобильных дорог в зимний период, в том числе:

а) механическая уборка улиц: очистка дорог от снега с использованием тракторов, автогрейдеров и автомобилей – 30 074,53 тыс. кв. м, погрузка и вывоз снега – 9 650 куб. м, обработка дорог противогололедными материалами – 37 611,00 тыс. кв. м;

- б) ручная уборка прилотовой части дорог от снега и льда – 10 819 кв. м;
- замена дорожных знаков – 500 ед.;
- разметка дорожного хозяйства – 135,30 км;
- ликвидация несанкционированных свалок – 2 000 куб. м;
- уборка случайного мусора – 320 208 074,17 кв. м;
- очистка урн от мусора – 190 409 шт.;
- очистка, подметание тротуаров трактором и вручную (очистка от снега, пыли, мусора) – 1 808 770 кв. м;
- посыпка тротуаров, остановочных пунктов противогололедными материалами трактором и вручную – 61 386 кв. м;
- покос травы – 1000 га;
- валка деревьев – 752,2 куб. кв. м;
- обрезка деревьев – 1500 шт.;
- посадка деревьев – 411 шт., кустарников в группах – 103 шт., посадка кустарника живой изгородью – 138,20 пог. м;
- прочие работы.

МБУ «КБ» будет обеспечено содержание однолетних цветов и роз на городских клумбах и полив зеленых насаждений городского округа по сети поливочного водопровода и водовозными машинами.

В результате выполнения муниципального задания МАУ «СГТ» будут выполнены следующие виды работ:

- организация благоустройства и озеленения;
- организация работ по содержанию и ремонту элементов обустройства автомобильных дорог – светофорных объектов, находящихся в муниципальной собственности, расположенных на дорогах местного значения городского округа – город Волжский Волгоградской области;
- организация работ по содержанию и ремонту элементов обустройства автомобильных дорог – светофоров Т.7.

Результатом выполнения данных работ будет являться:

- выполнение работ по благоустройству и озеленению объектов на 3 территориях:

- сквер первооткрывателей;
- бульвар на ул. Фонтанной;
- пляж на о. Зеленом (ул. Шоссейная, 1а, ул. Шоссейная, 1 б);

– выполнение перечня работ по содержанию и ремонту, организация работ по содержанию и ремонту элементов обустройства автомобильных дорог – светофорных объектов, находящихся в муниципальной собственности, расположенных на дорогах местного значения городского округа – город Волжский Волгоградской области.

В течение года МАУ «СГТ» будет обслуживать 88 светофорных объектов;

– выполнение перечня работ по содержанию и ремонту элементов обустройства автомобильных дорог – светофоров Т.7, находящихся в муниципальной собственности, расположенных на дорогах местного значения городского округа – город Волжский Волгоградской области.

В течение года МАУ «СГТ» будет выполнять работы по содержанию и ремонту элементов обустройства в количестве 178 ед. светофоров Т.7.

Подрядными организациями будет отремонтировано 14,6 км водопровода, произведен покос травы площадью 875 га, снесено 9366 деревьев, ликвидированы свалки в объеме 8177 куб. м.

В 2025 году работами по ремонту, содержанию и развитию будут охвачены 16 146 светоточек наружного освещения.

12 отчетов будет получено в результате ежемесячного мониторинга пассажиропотока на городских маршрутах, проводимого с целью совершенствования транспортной схемы городского округа – город Волжский Волгоградской области.

Будут осуществлены регулярные перевозки пассажиров и выполнена транспортная работа автомобильным и наземным электрическим транспортом в объеме 7282,6 тыс. км.

Будут произведены выплаты на основании решений судебных органов и постановлений ГИБДД.

Приложение № 2

к муниципальной программе «Мероприятия по осуществлению дорожной деятельности, содержанию объектов внешнего благоустройства, обеспечению безопасности дорожного движения и организации транспортного обслуживания населения»

Таблица № 1

Перечень дорог, приведенных в нормативное состояние по региональному проекту «Региональная и местная дорожная сеть (Волгоградская область)» в рамках национального проекта «Безопасные качественные дороги»

2023 год

№ п/п	Наименование объекта	Финансовые затраты (ОБ), руб.	Протяженность, км
1	автомобильная дорога – спуск с ул. Набережная на о. Зеленый	6 872 096,88	0,6
2	ул. Гидростроевская	19 165 473,19	1,2
3	ул. Дзержинского от ул. Большевикской до ул. Александра	7 152 041,26	0,8
4	ул. Западная	6 725 660,02	0,3
5	ул. им. генерала Карбышева от ул. Свердлова до ул. Энгельса	68 229 329,59	1,3
6	ул. Комсомольская от пр. Ленина до ул. Набережной	13 713 466,76	0,3
7	ул. им. Ф.Г. Логина от ул. Набережной до ул. Портовая	41 904 349,59	1,3
8	ул. Машиностроителей	27 947 455,09	1,5
9	ул. Олега Кошевого от ул. Панфилова до ул. Лутанской	26 956 972,32	0,9
10	ул. Октябрьская	10 599 736,90	1,6
11	дл. Труда	12 974 568,73	0,8
12	ул. Фонтанная	13 164 010,90	0,5
13	ул. Шоссейная	53 097 623,47	2,8
14	ул. Энгельса	73 960 273,40	2,4
15	ул. 7-я Автодорога от 9-й Автодороги до ул. Александра	70 213 413,82	2,7
16	пр. Дружбы от бульвара Профсоюзной до ул. Александра	31 916 343,02	1,4
17	пр. Ленина от ул. 87-й Гвардейской до микрорайона Южный	7 515 303,60	0,7
18	дублер ул. им. генерала Карбышева вдоль 26 мкр.	399 358,80	0,4
19	дублер ул. Александра от ул. Пушкина до ул. Мира	2 091 111,00	0,7
20	ул. Донецкая	12 672,00	0,5
21	пр. им. Ленина от ул. Молодогвардейцев до ул. Александра	81 834 189,93	1,4
22	прочие автомобильные дороги	83 554 549,73	1,6
	ИТОГО	660 000 000,00	25,7

2024 год

№ п/п	Наименование объекта	Финансовые затраты (ОБ), руб. (расчетная потребность)	Протяженность, км
1	пр. Дружбы от ул. Александра до ул. Оломоуцкой	651 698 200,00	23,5
2	пр. им. Ленина в границах поста ОГИБДД УМВД России до ул. Шоссейная		
3	пр. им. Ленина от ул. 87-й Гвардейской до микрорайона Южный		
4	путепровод по ул. Александра в промышленной зоне		
5	ул. Бакинская		
6	ул. им. генерала Карбышева от ул. Александра до ул. Оломоуцкой		
7	ул. Королева		
8	ул. Набережная		
9	ул. Пушкина-2 от ул. Александра до ул. Севастопольской		
10	ул. Пушкина от ул. Александра до ул. Медведева		
11	ул. Пушкина от ул. Пионерской до ул. Александра		
12	ул. им. Аркадия Гайдара		
13	ул. Славянская		
14	прочие автомобильные дороги		
	ИТОГО	651 698 200,00	23,5

2025 год			
№ п/п	Наименование объекта	Финансовые затраты (ОБ), руб. (расчетная потребность)	Протяженность, км
1	ул. Рабоче-Крестьянская	660 000,00	23,0
2	ул. им. Ф.Г. Логина		
3	ул. им. Рихарда Зорге		
4	ул. Карбышева от бульвара Профсоюзной до ул. Александра		
5	ул. Карла Маркса от пл. Строителей до ул. Комсомольская		
6	ул. С.Р. Медведева		
7	ул. Молодогвардейцев		
8	пл. Комсомольская		
9	ул. 87-й Гвардейской		
10	пер. Гоголя		
11	дублер ул. Александра от ул. Мира до пр. Дружбы		
12	ул. Северная		
13	пер. 8 Марта		
14	пер. Вильгельма Пика		
15	ул. 8 Марта		
16	пер. Амурский		
17	пер. Вольский		
18	ул. Саратовская		
19	ул. 20 Партсъзда		
20	ул. Донецкая в пос. Металлург 1		
21	ул. Волгоградская		
22	ул. Камская		
23	ул. Волжской Военной Флотилии		
24	прочие автомобильные дороги		
	ИТОГО	660 000,00	23,0

Таблица № 2

Перечень искусственных дорожных сооружений, отремонтированных по региональному проекту «Региональная и местная дорожная сеть (Волгоградская область)» в рамках национального проекта «Безопасные качественные дороги»

	Наименование объекта			Всего руб.
	1	2	3	
Финансированные затраты, руб.	Путепровод через ж/д пути на ул. Александра в промышленной зоне (текущий ремонт)	Путепровод на ул. Александра в промышленной зоне (капитальный ремонт)	Мост через реку Ахтубу на о. Зеленом (текущий ремонт)	
Всего на 2023 год, из них:	360 859 894,08	40 000 019,38	0,00	400 859 913,46
бюджет городского округа	360 859,89	40 000,02	0,00	400 859,91
федеральный бюджет	360 499 034,19	39 960 019,36	0,00	400 459 053,55
Всего на 2024 год, из них:	0,00	373 242 697,49	42 260 075,13	415 502 772,62
бюджет городского округа	0,00	373 242,70	42 260,07	415 502,77
федеральный бюджет	0,00	372 869 454,79	42 217 815,06	415 087 269,85
	Протяженность			
км	0,50	0,30	0,10	0,90
пог. м	478,90	262,57	106,90	848,37

Таблица № 3

Перечень автомобильных дорог, финансирование строительства которых осуществляется по региональному проекту «Жилье (Волгоградская область)» в рамках национального проекта «Жилье и городская среда»

№ п/п	Наименование объекта
2024 год	
1	Строительство автомобильной дороги по ул. Волжской Военной Флотилии от ул. Мира до ул. им. генерала Карбышева
2	Строительство участка автомобильной дороги по ул. им. генерала Карбышева от ул. Медведева до ул. Севастопольской
3	Строительство автомобильной дороги по ул. Волжской Военной Флотилии от ул. им. генерала Карбышева до пр. им. Ленина
4	Строительство автомобильной дороги по ул. Медведева от ул. Мира до ул. им. генерала Карбышева
2025 год	
1	Строительство автомобильной дороги по ул. Медведева от ул. им. генерала Карбышева до пр. им. Ленина

АДМИНИСТРАЦИЯ ГОРОДСКОГО ОКРУГА – ГОРОД ВОЛЖСКИЙ ВОЛГОГРАДСКОЙ ОБЛАСТИ

ПОСТАНОВЛЕНИЕ

от 05.06.2023

№ 3046

О внесении изменений в муниципальную программу «Формирование современной городской среды на территории городского округа – город Волжский Волгоградской области» на 2018–2024 годы, утвержденной постановлением администрации городского округа – город Волжский Волгоградской области от 27.10.2017 № 6534

В целях приведения муниципальной программы «Формирование современной городской среды на территории городского округа – город Волжский Волгоградской области» на 2018–2024 годы, утвержденной постановлением администрации городского округа – город Волжский Волгоградской области от 27.10.2017 № 6534, в соответствии с решением Волжской городской Думы Волгоградской области от 28.04.2023 № 252-ВГД «О внесении изменений в Решение Волжской городской Думы от 23.12.2021 № 180-ВГД «О бюджете городского округа – город Волжский Волгоградской области на 2022 год и на плановый период 2023 и 2024 годов» и решением Волжской городской Думы Волгоградской области от 28.04.2023 № 252-ВГД «О бюджете городского округа – город Волжский Волгоградской области на 2023 год и на плановый период 2024 и 2025 годов», руководствуясь Уставом городского округа – город Волжский Волгоградской области, постановлением администрации городского округа – город Волжский Волгоградской области от 17.07.2018 № 3653 «Об утверждении Порядка разработки, утверждения и реализации муниципальных программ»,

ПОСТАНОВЛЯЮ:

1. Внести изменения в муниципальную программу «Формирование современной городской среды на территории городского округа – город Волжский Волгоградской области» на 2018–2024 годы, утвержденную постановлением администрации городского округа – город Волжский Волгоградской области от 27.10.2017 № 6534 (далее – Программа), изложив ее в новой редакции (приложение).

2. Управлению по организационной и кадровой работе администрации городского округа – город Волжский Волгоградской области направить настоящее постановление в комитет юстиции Волгоградской области для включения в регистр муниципальных нормативных правовых актов Волгоградской области.

3. Автономному муниципальному учреждению «Редакция газеты «Волжская правда» опубликовать настоящее постановление в газете «Волжский муниципальный вестник».

4. Комитету благоустройства и дорожного хозяйства администрации городского округа – город Волжский Волгоградской области:

- обеспечить предоставление информации для государственной регистрации Программы в федеральном государственном реестре документов стратегического планирования в порядке и сроки, установленные Правительством Российской Федерации, через портал государственной автоматизированной системы «Управление»;

- обеспечить размещение Программы на официальном сайте администрации городского округа – город Волжский Волгоградской области в информационно-телекоммуникационной сети Интернет в разделе «Стратегическое планирование. Муниципальные программы и

ведомственные целевые программы» в течение 10 дней с момента утверждения.
5. Контроль за исполнением настоящего постановления возложить на заместителя главы городского округа – город Волжский Волгоградской области А.С. Мацаева.

Глава городского округа И.Н. Воронин

Приложение к постановлению администрации городского округа – город Волжский Волгоградской области от 05.06.2023 № 3046

Муниципальная программа

«Формирование современной городской среды на территории городского округа – город Волжский Волгоградской области» на 2018–2024 годы

Паспорт муниципальной программы

Наименование Программы	Муниципальная программа «Формирование современной городской среды на территории городского округа – город Волжский Волгоградской области» на 2018–2024 годы (далее – Программа)
Обоснование для разработки Программы	– постановление Правительства Российской Федерации от 10.02.2017 № 169 «Об утверждении Правил предоставления и распределения субсидий из федерального бюджета бюджетам субъектов Российской Федерации на поддержку государственных программ субъектов Российской Федерации и муниципальных программ формирования современной городской среды»; – постановление Администрации Волгоградской области от 31.08.2017 № 472-п «Об утверждении государственной программы Волгоградской области «Формирование современной городской среды Волгоградской области»; – постановление администрации городского округа – город Волжский Волгоградской области от 23.06.2017 № 3841 «Об утверждении Перечня муниципальных программ и ведомственных целевых программ, предлагаемых к реализации в 2018 году»
Разработчик (координатор) Программы	Разработчик (координатор): – с 01.01.2018 по 31.12.2018 – комитет по обеспечению жизнедеятельности города администрации городского округа – город Волжский Волгоградской области; – с 01.01.2019 по 31.12.2024 – комитет благоустройства и дорожного хозяйства администрации городского округа – город Волжский Волгоградской области. Разработчики: – комитет благоустройства и дорожного хозяйства администрации городского округа – город Волжский Волгоградской области; – комитет по обеспечению жизнедеятельности города администрации городского округа – город Волжский Волгоградской области; – комитет по делам молодежи, культуры и спорта администрации городского округа – город Волжский Волгоградской области
Исполнитель Программы	– комитет по обеспечению жизнедеятельности города администрации городского округа – город Волжский Волгоградской области; – комитет благоустройства и дорожного хозяйства администрации городского округа – город Волжский Волгоградской области; – управление архитектуры и градостроительства администрации городского округа – город Волжский Волгоградской области (с 01.01.2018 по 22.03.2019); – комитет земельных ресурсов и градостроительства администрации городского округа – город Волжский Волгоградской области (с 23.03.2019); – комитет по делам молодежи, культуры и спорта администрации городского округа – город Волжский Волгоградской области; – МБУ «Комбинат благоустройства» городского округа – город Волжский Волгоградской области; – МАУ «Современные городские технологии» городского округа – город Волжский Волгоградской области
Цели и задачи Программы	Цель Программы: повышение уровня благоустройства территории городского округа – город Волжский Волгоградской области. Задачи Программы: – повышение уровня благоустройства общественных территорий городского округа – город Волжский Волгоградской области; – повышение уровня благоустройства дворовых территорий городского округа – город Волжский Волгоградской области; – повышение уровня вовлеченности заинтересованных граждан, организаций в реализацию мероприятий по благоустройству территории городского округа – город Волжский Волгоградской области
Основные мероприятия Программы	– выполнение работ по благоустройству общественных территорий; – разработка проектно-сметной документации на выполнение работ по благоустройству; – содержание и обслуживание благоустроенных общественных территорий городского округа – город Волжский Волгоградской области в рамках регионального проекта «Формирование комфортной городской среды»; – комплексное благоустройство дворовых территорий; – проведение субботников с привлечением населения, проживающего на территории городского округа – город Волжский Волгоградской области
Сроки и этапы реализации	2018–2024 годы (семь этапов): I этап (2018 год) – благоустройство 1 дворовой и 111 общественных территорий (в том числе разработка

и утверждение дизайн-проектов);
II этап (2019 год) – благоустройство 6 общественных территорий (в том числе разработка и утверждение дизайн-проектов);
III этап (2020 год) – благоустройство 3 общественных территорий (в том числе разработка и утверждение дизайн-проектов);
IV этап (2021 год) – благоустройство 17 общественных территорий (в том числе разработка и утверждение дизайн-проектов);
V этап (2022 год) – благоустройство 10 общественных территорий (в том числе разработка и утверждение дизайн-проектов);
VI этап (2023 год) – благоустройство 3 общественных территорий (в том числе разработка и утверждение дизайн-проектов);
VII этап (2024 год) – благоустройство 99 дворовых и 24 общественных территорий (в том числе разработка и утверждение дизайн-проектов)

Источники и объемы финансирования	Финансирование Программы осуществляется из бюджета городского округа – город Волжский Волгоградской области, бюджета Волгоградской области и внебюджетных источников. Объем финансирования составляет: в 2018 году – 132 660 994,61 руб.; в 2019 году – 118 006 799,12 руб.; в 2020 году – 122 883 216,94 руб.; в 2021 году – 120 086 572,19 руб.; в 2022 году – 168 467 228,83 руб.; в 2023 году – 185 327 651,66 руб.; в 2024 году – 190 398 490,00 руб.; из бюджета городского округа – город Волжский Волгоградской области: в 2018 году – 18 073 246,84 руб.; в 2019 году – 2 516 377,14 руб.; в 2020 году – 6 528 281,47 руб.; в 2021 году – 1 858 838,74 руб.; в 2022 году – 19 490 498,95 руб.; в 2023 году – 34 641 359,00 руб.; в 2024 году – 27 134 390,00 руб.; из внебюджетных источников: в 2021 году – 1 514 950,30 руб.; в 2022 году – 1 037 400,00 руб.; из бюджета Волгоградской области: в 2018 году – 114 587 747,77 руб.; в 2019 году – 115 490 421,98 руб.; в 2020 году – 116 354 935,47 руб.; в 2021 году – 116 712 783,15 руб.; в 2022 году – 147 939 329,88 руб.; в 2023 году – 150 686 292,66 руб.; в 2024 году – 163 264 100,00 руб. Средства бюджета городского округа – город Волжский Волгоградской области на осуществление мероприятий, предусмотренных Программой, подлежат корректировке в соответствии с решением о бюджете городского округа – город Волжский Волгоградской области на текущий финансовый год. Средства областного бюджета и соответствующее софинансирование подлежат корректировке по мере поступления и распределения их г. Волжскому
Управление Программой и контроль за ее реализацией	Управление Программой с 01.01.2018 по 31.12.2018 осуществляет комитет по обеспечению жизнедеятельности города администрации городского округа – город Волжский Волгоградской области, с 01.01.2019 по 31.12.2024 – комитет благоустройства и дорожного хозяйства администрации городского округа – город Волжский Волгоградской области.

Контроль за реализацией Программы осуществляется комитетом благоустройства и дорожного хозяйства администрации городского округа – город Волжский Волгоградской области совместно с курирующим заместителем главы городского округа.
Исполнители ежемесячно в срок до 2-го числа месяца, следующего за отчетным месяцем, представляют в комитет благоустройства и дорожного хозяйства администрации городского округа – город Волжский Волгоградской области оперативную информацию об исполнении (реализации) Программы.
Исполнители ежеквартально до 5-го числа месяца, следующего за отчетным кварталом, представляют в комитет благоустройства и дорожного хозяйства администрации городского округа – город Волжский Волгоградской области отчет о ходе реализации Программы.
Исполнители ежегодно до 5 февраля года, следующего за отчетным годом, представляют в комитет благоустройства и дорожного хозяйства администрации городского округа – город Волжский Волгоградской области обобщенный годовой отчет о ходе реализации Программы.
Комитет благоустройства и дорожного хозяйства администрации городского округа – город Волжский Волгоградской области ежегодно проводит оценку эффективности реализации Программы в соответствии с порядком, утвержденным администрацией городского округа – город Волжский Волгоградской области.
Отчеты о ходе реализации Программы за первое полугодие и 9 месяцев комитет благоустройства и дорожного хозяйства администрации городского округа – город Волжский Волгоградской области размещает на официальном сайте администрации городского округа – город Волжский Волгоградской области в информационно-телекоммуникационной сети Интернет (в разделе «Стратегическое планирование. Отчеты о ходе реализации муниципальных программ и ведомственных целевых программ») не позднее 15-го числа месяца, следующего



за отчетным.

Годовой отчет о ходе реализации Программы разработчик (координатор) размещает на официальном сайте администрации городского округа – город Волжский Волгоградской области в информационно-телекоммуникационной сети Интернет (в разделе «Стратегическое планирование. Отчеты о ходе реализации муниципальных программ и ведомственных целевых программ») не позднее 15 февраля года, следующего за отчетным.

Годовой отчет о ходе реализации Программы комитет благоустройства и дорожного хозяйства администрации городского округа – город Волжский Волгоградской области размещает на общественном информационном ресурсе стратегического планирования (в государственной автоматизированной информационной системе «Управление»).

Материалы для формирования сводного годового доклада о ходе реализации и об оценке эффективности Программы представляются в управление экономики администрации городского округа – город Волжский Волгоградской области комитетом благоустройства и дорожного хозяйства администрации городского округа – город Волжский Волгоградской области до 20 февраля года, следующего за отчетным

Ожидаемые конечные результаты

В результате реализации Программы ожидается получение следующих результатов:

- выполнение комплексного благоустройства 74 общественных территорий;
- выполнение комплексного благоустройства 100 дворовых территорий;
- увеличение доли площади благоустроенных общественных территорий до 86,6 %;
- увеличение доли площади благоустроенных дворовых территорий до 41,94 %

1. Оценка исходной ситуации

Одним из приоритетных направлений развития городского округа – город Волжский Волгоградской области является повышение уровня благоустройства, создание безопасных и комфортных условий для проживания населения, в том числе для инвалидов и маломобильных групп населения.

Статус современного города во многом определяют уровень внешнего благоустройства и развитая инженерная инфраструктура.

Так, по итогам проведенной в 2017 году инвентаризации в городе Волжском насчитывается 1596 территорий, прилегающих к многоквартирным домам, из которых только 601 территория соответствует правилам благоустройства, что составляет 37,7 %.

Основная часть домов построена более 30 лет назад, а в старой части города возраст большинства зданий колеблется от 30 до 50 лет. В существующем жилищном фонде на территории города Волжского объекты благоустройства дворов за многолетний период эксплуатации пришли в ветхое состояние и не отвечают современным требованиям, обусловленным нормами Градостроительного и Жилищного кодексов Российской Федерации.

Пришло в негодность асфальтобетонное покрытие внутриквартальных проездов и тротуаров, которые имеют высокий физический износ.

Много лет практически не производились во дворах работы по уходу за зелеными насаждениями, восстановлению газонов, сносу старых деревьев, не осуществлялась высадка деревьев и кустарников, установка малых игровых и спортивных форм.

В большинстве дворов отсутствуют освещение дворовых территорий многоквартирных домов, необходимый набор малых архитектурных форм и обустроенных площадок. Отсутствуют специально обустроенные стоянки для автомобилей, что приводит к их хаотичной парковке, в некоторых случаях даже на зеленой зоне. Отсутствуют необходимые приспособления и элементы для инвалидов и маломобильных групп населения.

Программный подход позволит комплексно подойти к решению вопросов по благоустройству дворовых территорий.

В рамках реализации Программы под дворовой территорией понимается совокупность территорий, прилегающих к многоквартирным домам, с расположенными на них объектами, предназначенными для обслуживания и эксплуатации таких домов, и элементами благоустройства этих территорий, в том числе парковками (парковочными местами), тротуарами и автомобильными дорогами, включая автомобильные дороги, образующие проезды к территориям, прилегающим к многоквартирным домам.

Общее количество таких дворовых территорий города Волжского, объединенных группой многоквартирных домов, составило в 2015 году 276 шт., в 2016 году – 265 шт., в 2017 году – 265 шт. Количество и площадь благоустроенных дворовых территорий (обеспеченных твердым покрытием для комфортного передвижения по основным пешеходным коммуникациям в любое время года и в любую погоду, освещением, игровым оборудованием для детей возрастом до пяти лет, набором необходимой мебели, озеленением, оборудованными площадками для сбора отходов), объединенных группой многоквартирных домов, составило в 2015 году 35 шт. площадью 525 тыс. кв. м, в 2016 году – 65 шт. площадью 975 тыс. кв. м, в 2017 году – 65 шт. площадью 975 тыс. кв. м.

Доля благоустроенных дворовых территорий от общего количества дворовых территорий составила в 2015 году 12,68 %, в 2016 году – 24,52 %, в 2017 году – 25,52 %.

Доля населения, проживающего в жилом фонде с благоустроенными дворовыми территориями, от общей численности населения города Волжского составила в 2015 году 8,33 %, в 2016 году – 15,48 %, в 2017 году – 15,48 %.

Количество площадок, специально оборудованных для отдыха, общения и проведения досуга разными группами населения (спортивные площадки, детские площадки, площадки для выгула собак и другие), составило в 2015 году 35 шт. площадью 3,5 тыс. кв. м, в 2016 году – 65 шт. площадью 6,5 тыс. кв. м, в 2017 году – 65 шт. площадью 6,5 тыс. кв. м.

Доля населения, имеющего удобный пешеходный доступ к площадкам, специально оборудованным для отдыха, общения и проведения досуга, от общей численности населения города Волжского составила в 2015 году 8,33 %, в 2016 году – 15,48 %, в 2017 году – 15,48 %.

Еще одним из приоритетных направлений деятельности администрации городского округа – город Волжский Волгоградской области является благоустройство территорий города Волжского, предназначенных для отдыха горожан. Общая площадь общественных территорий составляет 2178,4 тыс. кв. м. В городе Волжском насчитывается 84 лесопарка, 24 сквера, 2 благоустроенных парка, 4 площадки и аллея.

Так, с 2015 года благоустроены парк культуры и отдыха «Волжский» и парк МБУ «Дворец культуры «Волгоградгидрострой».

В результате проведенных мероприятий в парке культуры и отдыха «Волжский» обустроена смотровая площадка с балюстрадой в районе памятника воинам, погибшим

в годы Гражданской и Великой Отечественной войн, концертная площадка площадью 9 тыс. кв. м для организации и проведения массовых мероприятий, обустроен детский игровой комплекс, установлены светодиодные инсталляции, выложены тротуарной плиткой пешеходные дорожки, построено освещение протяженностью 1,5 км, посажены деревья и кустарники, уложен рулонный газон площадью около 5 тыс. кв. м, установлена система автоматического полива. В парке открыт первый в городе светомузыкальный фонтан. Установлены скульптурные композиции «Кот ученый», «Маша и Медведь», «Божьи коровки» и памятник детям и матерям военного Сталинграда.

На территории парка культуры и отдыха «Волжский» открыт первый в России сертифицированный крупнейший в Волгоградской области городок аттракционов.

Совместно с войсковой частью № 73420 на территории парка был организован музей военной техники инженерных войск под открытым небом.

Для активного отдыха посетителей парка устроены велодорожки и велопарковки, а также трассы для скандинавской ходьбы, открыта площадка для игры в петанк. Открыты новые виды аттракционов, организованы конные прогулки.

В парке МБУ «Дворец культуры «Волгоградгидрострой» проведены работы по реконструкции существующих и обустройству новых газонов и цветников, проведен ремонт пешеходных дорожек, поливочного водопровода, обустроено 2 спортивные площадки с возможностью бесплатного и круглогодичного посещения тренажеров и занятий по воркауту посетителями парка, установлены новые аттракционы.

В 2017 году за счет средств субсидии из бюджета Волгоградской области и городского бюджета в рамках муниципальной программы «Формирование современной городской среды» выполнены работы по комплексному благоустройству 1 общественной территории общей площадью 5,873 тыс. кв. м в 18 микрорайоне у магазина «МАН».

Кроме благоустройства мест массового отдыха горожан, на протяжении 3 лет на всей территории городского округа проводился капитальный ремонт поливочного водопровода, ежегодно осуществлялись работы по покосу травы, уборке мусора, обрезке существующих и высадке новых деревьев и другие работы по благоустройству общественных территорий городского округа.

Таким образом, площадь благоустроенной территории в 2015 году составила 285,7 тыс. кв. м, в 2016 году – 290,8 тыс. кв. м, в 2017 году – 296,673 тыс. кв. м. Всего на начало реализации Программы площадь благоустроенной общественной территории составила 296,673 тыс. кв. м.

Доля площади ежегодно благоустраиваемых общественных территорий от общей площади всех общественных территорий городского округа в 2015 году составила 13 %, в 2016 году – 13,3 %, в 2017 году – 13,62 %.

Всего на начало реализации Программы доля площади благоустроенных общественных территорий от общей площади всех общественных территорий городского округа составила 13,62 %. Площадь благоустроенных общественных территорий, приходящаяся на 1 жителя на начало реализации Программы, составила 0,9 кв. м.

Работа по приведению дворовых и общественных территорий в надлежащее (нормативное) состояние требует значительных трудовых, материальных и финансовых затрат. Принимаемые в последнее время меры по частичному благоустройству общественных территорий не приводят к должному результату, поскольку не основаны на последовательном и комплексном подходе к решению проблемы для достижения поставленной цели.

К благоустройству дворовых и общественных территорий необходим последовательный подход, который предполагает использование программно-целевых методов, обеспечивающих увязку реализации мероприятий по срокам, ресурсам и исполнителям.

В целях комплексного благоустройства дворовых и общественных территорий, для повышения уровня комфортности проживания населения, в том числе для инвалидов и маломобильных групп, назрела необходимость разработки Программы. Планируется привлечение населения городского округа для выполнения отдельных мероприятий Программы посредством проведения субботников и других мероприятий, обеспечивающих трудовое участие горожан.

Реализация мероприятий Программы позволит поэтапно осуществлять комплексное благоустройство дворовых территорий и территорий общего пользования с учетом мнения граждан, а именно:

- повысит уровень планирования и реализации мероприятий по благоустройству (сделает их современными, эффективными, оптимальными, открытыми, востребованными гражданами);
- запустит реализацию механизма поддержки мероприятий по благоустройству, инициированных гражданами;
- сформирует инструменты общественного контроля за реализацией мероприятий по благоустройству на территории города.

Реализация Программы позволит создать благоприятные условия среды обитания, повысить комфортность проживания населения города Волжского, в том числе инвалидов и маломобильных групп населения.

2. Цели, задачи, основные направления развития

При разработке мероприятий Программы сформулированы и определены основные цели и задачи.

Целью Программы является повышение уровня благоустройства территории городского округа – город Волжский Волгоградской области.

Задачами Программы являются:

- повышение уровня благоустройства общественных территорий городского округа – город Волжский Волгоградской области.

Данная задача достигается путем разработки проектно-сметной документации на выполнение работ по благоустройству общественных территорий городского округа – город Волжский Волгоградской области;

- повышение уровня благоустройства дворовых территорий городского округа – город Волжский Волгоградской области.

Данная задача достигается путем комплексного благоустройства дворовых территорий, разработки проектно-сметной документации на выполнение работ по благоустройству;

- повышение уровня вовлеченности заинтересованных граждан, организаций в реализацию мероприятий по благоустройству территории городского округа – город Волжский Волгоградской области.

Данная задача достигается путем проведения субботников с привлечением населения, проживающего на территории городского округа – город Волжский Волгоградской области.

Основными мероприятиями Программы являются благоустройство 68 общественных территорий и комплексное благоустройство 100 дворовых территорий.

При выполнении работ по благоустройству дворовых и общественных территорий будет учтено формирование доступной городской среды для инвалидов и маломобильных групп населения. Планируется обустройство пешеходных дорожек для передвижения инвалидов с устройством пандусов, укладка тактильной плитки, установка скамеек и т. д.

В рамках проекта по цифровизации городского хозяйства стандарта «Умный город» планируется выполнить мероприятия по энергоэффективному городскому освещению, включая архитектурную и художественную подсветку зданий, и мероприятия по комплексной системе обеспечения видеонаблюдения.

3. Целевые индикаторы оценки достижения поставленных целей и задач

Цель и задача	Целевой индикатор	Ед. изм.	2018 год	2019 год	2020 год	2021 год	2022 год	2023 год	2024 год
1. Цель: повышение уровня благоустройства территории городского округа – город Волжский Волгоградской области									
1.1. Задача: повышение уровня благоустройства общественных территорий городского округа – город Волжский Волгоградской области	количество общественных территорий, в отношении которых проведены работы по благоустройству	ед.	11	6	3	17	10	3	24
	площадь общественных территорий, в отношении которых проведены работы по благоустройству	кв. м	407 678	80 606	87 109	59 290	126 392	21 552	803 994
	доля реализованных комплексных проектов благоустройства общественных территорий в общем количестве реализованных в течение планового года проектов благоустройства общественных территорий	%	100	100	100	100	100	100	100
1.2. Задача: повышение уровня благоустройства дворовых территорий городского округа – город Волжский Волгоградской области	доля площади благоустроенных общественных территорий от общей площади всех общественных территорий городского округа (на начало реализации Программы – 13,62 %)	%	32,33	36,03	40,03	42,76	48,56	49,7	86,6
	площадь благоустроенных общественных территорий, приходящаяся на 1 жителя городского округа (на начало реализации Программы – 0,91)	кв. м	2,17	2,41	2,69	2,88	3,29	3,37	5,87
	доля реализованных мероприятий по цифровизации городского хозяйства, выполняемых в рамках благоустройства общественных территорий	%	100	100	100	100	100	100	100
1.3. Задача: повышение уровня вовлеченности заинтересованных граждан, организаций в реализацию мероприятий по благоустройству территории городского округа – город Волжский Волгоградской области	количество человек, вовлеченных в работы по благоустройству дворовых и общественных территорий	чел.	1296	600	300	850	400	200	3 940
	количество публикаций о проводимых мероприятиях по благоустройству дворовых и общественных территорий	ед.	92	42	60	36	36	36	36
	количество публикаций о результатах выполненных мероприятий	ед.	24	12	6	28	16	6	123
Волжский Волгоградской области	площадь дворовых территорий, в отношении которых проведены работы по благоустройству	кв. м	11000	0	0	0	0	0	616 350
	доля реализованных проектов благоустройства дворовых территорий (полностью освещенных, оборудованных местами для проведения	%	100	0	0	0	0	0	100

досуга и отдыха разными группами населения (спортивные площадки, детские площадки и так далее), МАФ) в общем количестве реализованных в течение планового года проектов благоустройства дворовых территорий									
доля дворовых территорий, благоустройство которых выполнено при участии граждан, организаций в соответствующих мероприятиях, в общем количестве реализованных в течение планового года проектов благоустройства дворовых территорий	%	100	0	0	0	0	0	0	100
доля площади благоустроенных дворовых территорий от общей площади всех дворовых территорий городского округа (на начало реализации Программы – 25,52 %)	%	25,81	25,81	25,81	25,81	25,81	25,81	25,81	41,94
площадь благоустроенных дворовых территорий, приходящаяся на 1 жителя городского округа (на начало реализации Программы – 2,99)	кв. м	3,03	3,03	3,04	3,04	3,07	3,07	3,07	4,99
1.3. Задача: повышение уровня вовлеченности заинтересованных граждан, организаций в реализацию мероприятий по благоустройству территории городского округа – город Волжский Волгоградской области	количество человек, вовлеченных в работы по благоустройству дворовых и общественных территорий	чел.	1296	600	300	850	400	200	3 940
	количество публикаций о проводимых мероприятиях по благоустройству дворовых и общественных территорий	ед.	92	42	60	36	36	36	36
	количество публикаций о результатах выполненных мероприятий	ед.	24	12	6	28	16	6	123

Методика расчета индикаторов достижения поставленных целей и задач

1. Цель: повышение уровня благоустройства территории городского округа – город Волжский Волгоградской области.
 1.1. Задача: повышение уровня благоустройства общественных территорий городского округа – город Волжский Волгоградской области.
 Целевые индикаторы:
 1. Количество общественных территорий, в отношении которых проведены работы по благоустройству.
 Ежегодное количество благоустраиваемых общественных территорий определено исходя из планируемого поступления денежных средств из вышестоящих бюджетов, бюджета городского округа и внебюджетных источников.
 Отбор общественных территорий, подлежащих благоустройству в соответствующем финансовом году, осуществляется путем ежегодного проведения рейтингового голосования.
 В 2018 году муниципальной общественной комиссией для рейтингового голосования выбрано 36 общественных территорий из 86 поступивших предложений граждан.
 Процедура по выбору общественных территорий проведена 18 марта 2018 года на ор-

ганизованных участках по месту проживания граждан.

По результатам рейтингового голосования победителями признано 11 общественных территорий, подлежащих благоустройству в 2018 году.

С 20.02.2019 по 27.02.2019 проведено рейтинговое голосование по выбору общественных территорий, подлежащих благоустройству в 2019 году в первоочередном порядке в соответствии с постановлением администрации городского округа – город Волжский Волгоградской области от 19.02.2019 № 1102.

Количество благоустраиваемых общественных территорий на 2019 год определяется по результатам рейтингового голосования с учетом выделяемого финансирования.

В период с 21.11.2019 по 28.11.2019 проведено рейтинговое голосование по выбору общественных территорий, подлежащих благоустройству в 2020 году в первоочередном порядке в соответствии с протоколом заседания общественной комиссии по реализации проекта «Формирование современной городской среды на территории городского округа – город Волжский Волгоградской области» на 2018–2024 годы от 28.11.2019.

Количество благоустраиваемых общественных территорий на 2020 год определяется по результатам рейтингового голосования с учетом выделяемого финансирования.

С 11.04.2020 по 17.04.2020 проведено рейтинговое голосование по выбору общественных территорий, подлежащих благоустройству в 2021 году в первоочередном порядке в соответствии с протоколом заседания общественной комиссии по реализации проекта «Формирование современной городской среды на территории городского округа – город Волжский Волгоградской области» на 2018–2024 годы от 20.04.2020.

Количество благоустраиваемых общественных территорий на 2021 год определяется по результатам рейтингового голосования с учетом выделяемого финансирования.

Кроме того, в 2021 году дополнительно осуществлены работы по благоустройству общественных территорий городского округа – город Волжский Волгоградской области за счет привлечения инвесторов.

Финансирование мероприятий осуществляется за счет внебюджетных средств в соответствии с соглашением о сотрудничестве в сфере социально-экономического развития от 11.08.2021, заключенным между комитетом благоустройства и дорожного хозяйства администрации городского округа – город Волжский Волгоградской области и Дудником Юрием Леонидовичем, соглашением о сотрудничестве в сфере социально-экономического развития от 11.08.2021, заключенным между комитетом благоустройства и дорожного хозяйства администрации городского округа – город Волжский Волгоградской области и акционерным обществом «Спецэнергоремонт», соглашением о предоставлении субсидии на иные цели от 28.12.2020 № 20.217, заключенным между комитетом благоустройства и дорожного хозяйства администрации городского округа – город Волжский Волгоградской области и муниципальным автономным учреждением «Современные городские технологии» городского округа – город Волжский Волгоградской области.

С 26 апреля 2021 года по 30 мая 2021 года проведено рейтинговое голосование в форме удаленного (дистанционного) голосования с использованием информационно-телекоммуникационной сети Интернет в соответствии с постановлением администрации городского округа – город Волжский Волгоградской области от 23.04.2021 № 2159.

С 15 апреля 2022 года по 30 мая 2022 года проведено рейтинговое голосование в форме удаленного (дистанционного) голосования с использованием информационно-телекоммуникационной сети Интернет.

Количество благоустраиваемых общественных территорий на 2022 год определяется по результатам рейтингового голосования с учетом выделяемого финансирования.

Кроме того, в 2022 году дополнительно осуществлены работы по благоустройству общественных территорий городского округа – город Волжский Волгоградской области за счет привлечения инвесторов.

Финансирование мероприятий осуществляется за счет внебюджетных средств в соответствии с соглашением о сотрудничестве в сфере социально-экономического развития от 13.09.2022 № 22.170, заключенным между комитетом благоустройства и дорожного хозяйства администрации городского округа – город Волжский Волгоградской области и Дудником Юрием Леонидовичем, соглашением о сотрудничестве в сфере социально-экономического развития от 30.11.2022 № 22.240, заключенным между комитетом благоустройства и дорожного хозяйства администрации городского округа – город Волжский Волгоградской области и ООО «Рисна».

Количество благоустраиваемых общественных территорий на 2023 год определяется по результатам рейтингового голосования с учетом выделяемого финансирования.

Количество благоустраиваемых общественных территорий на 2024 год определяется исходя из ожидаемого поступления средств из бюджета Волгоградской области и бюджета городского округа – город Волжский Волгоградской области.

2. Площадь общественных территорий, в отношении которых проведены работы по благоустройству.

Площадь общественных территорий на 2018–2022 годы определена методом прямого счета в соответствии с адресным перечнем общественных территорий, подлежащих благоустройству (приложение № 2).

Площадь общественных территорий, благоустраиваемых в 2021 году за счет внебюджетных источников, учтена в адресном перечне общественных территорий, подлежащих благоустройству (приложение № 2).

Площадь общественных территорий на 2023 год определена исходя из предложенных гражданами территорий, набравших наибольшее количество голосов при проведении общественных обсуждений, проводимых с 15.09.2021 по 15.10.2021 (протокол заседания общественной комиссии по реализации проекта «Формирование современной городской среды на территории городского округа – город Волжский Волгоградской области» на 2018–2024 годы от 19.10.2021).

Плановое значение площади на 2024 год определено методом прямого счета в соответствии с утвержденным адресным перечнем общественных территорий, подлежащих благоустройству в текущем году (приложение № 2).

3. Доля реализованных комплексных проектов благоустройства общественных территорий в общем количестве реализованных в течение планового года проектов благоустройства общественных территорий определена отношением количества реализованных комплексных проектов благоустройства общественных территорий к общему количеству реализованных в течение планового года проектов благоустройства общественных территорий.

4. Доля площади благоустроенных общественных территорий от общей площади всех общественных территорий городского округа (на начало реализации Программы – 13,62 %) определена отношением площади всех благоустроенных общественных территорий к общей площади всех общественных территорий городского округа. Общая площадь общественных территорий на 01.01.2018 составляет 2178,4 тыс. кв. м, площадь всех благоустроенных общественных территорий составляет 296,673 тыс. кв. м.

5. Площадь благоустроенных общественных территорий, приходящаяся на 1 жителя городского округа (на начало реализации Программы – 0,91 кв. м), определена отношением площади благоустроенных общественных территорий к числу жителей городского округа. Для расчета данного показателя взята численность населения городского округа на 01.01.2018 – 325 224 человека. Площадь благоустроенных общественных территорий составляет 296,673 тыс. кв. м. На 01.01.2020 численность населения городского округа – город Волжский Волгоградской области составляет 323 906 человек. На 01.01.2021 численность населения городского округа – город Волжский Волгоградской области составляет 323 853 человека. На 01.01.2022 численность населения городского округа – город Волжский Волгоградской области составляет 321 427 человек.

6. Доля реализованных мероприятий по цифровизации городского хозяйства, выполняемых в рамках благоустройства общественных территорий: в рамках проекта по цифровизации городского хозяйства стандарта «Умный город» будут выполнены в полном объеме мероприятия по энергоэффективному городскому освещению, включая архитектурную и

художественную подсветку зданий, и мероприятия по комплексной системе обеспечения видеонаблюдения.

1.2. Задача: повышение уровня благоустройства дворовых территорий городского округа – город Волжский Волгоградской области.

Целевые индикаторы:

1. Количество дворовых территорий, в отношении которых проведены работы по благоустройству:

- на 2018 год определено исходя из того, что в соответствии с постановлением администрации городского округа – город Волжский Волгоградской области от 14.08.2017 № 4953 от жителей города поступила 1 заявка на благоустройство дворовой территории 18 микрорайона (ул. Мира, 16, 18, ул. Пионерская, 16, 18);

- на 2019 год благоустройство дворовых территорий не запланировано;

- на 2020 год благоустройство дворовых территорий не запланировано;

- на 2021 год благоустройство дворовых территорий не запланировано;

- на 2022 год благоустройство дворовых территорий не запланировано;

- на 2023–2024 годы определено по результатам инвентаризации дворовых территорий. Ежегодное количество благоустраиваемых дворовых территорий определено исходя из планируемого поступления денежных средств из вышестоящих бюджетов и бюджета городского округа.

2. Площадь дворовых территорий, в отношении которых проведены работы по благоустройству, определена методом прямого счета в соответствии с адресным перечнем дворовых территорий, подлежащих комплексному благоустройству (приложение № 2).

3. Доля реализованных проектов благоустройства дворовых территорий (полностью освещенных, оборудованных местами для проведения досуга и отдыха разными группами населения (спортивные площадки, детские площадки и так далее), малыми архитектурными формами) в общем количестве реализованных в течение планового года проектов благоустройства дворовых территорий определена отношением количества реализованных проектов благоустройства дворовых территорий (полностью освещенных, оборудованных местами для проведения досуга и отдыха разными группами населения (спортивные площадки, детские площадки и так далее), малыми архитектурными формами) к общему количеству реализованных в течение планового года проектов благоустройства дворовых территорий.

4. Доля дворовых территорий, благоустройство которых выполнено при участии граждан, организаций в соответствующих мероприятиях, в общем количестве реализованных в течение планового года проектов благоустройства дворовых территорий определена отношением количества дворовых территорий, благоустройство которых выполнено при участии граждан, организаций в соответствующих мероприятиях, к общему количеству реализованных в течение планового года проектов благоустройства дворовых территорий.

5. Доля площади благоустроенных дворовых территорий от общей площади всех дворовых территорий городского округа (на начало реализации Программы – 25,52 %) определена отношением площади благоустроенных дворовых территорий к общей площади всех дворовых территорий городского округа. Общая площадь дворовых территорий на 01.01.2018 составляет 3820,5329 тыс. кв. м, площадь благоустроенных дворовых территорий составляет 975,000 тыс. кв. м.

6. Площадь благоустроенных дворовых территорий, приходящаяся на 1 жителя городского округа (на начало реализации Программы – 2,99 кв. м), определена отношением площади благоустроенных дворовых территорий к числу жителей городского округа. Для расчета данного показателя взята численность населения городского округа – город Волжский Волгоградской области на 01.01.2018 – 325 224 человека. Площадь благоустроенных дворовых территорий составляет 975,000 тыс. кв. м. На 01.01.2020 численность населения городского округа – город Волжский Волгоградской области составляет 323 906 человек. На 01.01.2021 численность населения городского округа – город Волжский Волгоградской области составляет 323 853 человека. На 01.01.2022 численность населения городского округа – город Волжский Волгоградской области составляет 321 427 человек.

1.3. Задача: повышение уровня вовлеченности заинтересованных граждан, организаций в реализацию мероприятий по благоустройству территории городского округа – город Волжский Волгоградской области.

Целевые индикаторы:

1. Количество человек, вовлеченных в работы по благоустройству дворовых и общественных территорий, определено исходя из того, что к благоустройству дворовых территорий привлекаются 20 % собственников помещений многоквартирных домов, к благоустройству общественных территорий привлекаются в среднем 100 человек на 1 общественную территорию. В 2021 году и последующие годы к благоустройству общественных территорий привлекаются в среднем 50 человек на 1 общественную территорию.

2. Количество публикаций о проводимых мероприятиях по благоустройству дворовых и общественных территорий определено из фактического количества публикаций в СМИ за первое полугодие 2018 года – 46 ед. Количество публикаций в 2019 году определено исходя из фактического количества публикаций в СМИ за первое полугодие 2019 года – 21 ед., в 2020 году исходя из фактического количества публикаций в СМИ за 2020 год – 60. В 2021–2024 годах размещать информацию планируется 1 раз в неделю с момента начала работ по благоустройству до момента их окончания.

3. Количество публикаций о результатах выполненных мероприятий определено исходя из того, что по каждой благоустроенной территории количество публикаций о результатах выполненных мероприятий составит 2 ед. Информация о результатах проведенных мероприятий по каждой благоустроенной территории размещается в средствах массовой информации (1 публикация) и в информационно-телекоммуникационной сети Интернет (1 публикация).

4. Управление Программой и механизм ее реализации

Реализация мероприятий Программы предполагается в период с 2018 по 2024 год. Общее руководство реализацией Программы с 01.01.2018 по 31.12.2018 включительно осуществляет комитет по обеспечению жизнедеятельности города администрации городского округа – город Волжский Волгоградской области, с 01.01.2019 по 31.12.2024 – комитет благоустройства и дорожного хозяйства администрации городского округа – город Волжский Волгоградской области.

Комитет благоустройства и дорожного хозяйства администрации городского округа – город Волжский Волгоградской области выполняет координацию действий исполнителей программных мероприятий, производит контроль за ходом реализации Программы в части достижения результатов исполнения работ, соблюдения сроков и объемов финансирования, а также обеспечения установленных значений показателей (индикаторов).

Исполнителями программных мероприятий являются комитет по обеспечению жизнедеятельности города администрации городского округа – город Волжский Волгоградской области, комитет благоустройства и дорожного хозяйства администрации городского округа – город Волжский Волгоградской области, управление архитектуры и градостроительства администрации городского округа – город Волжский Волгоградской области (с 01.01.2018 по 22.03.2019 включительно), комитет земельных ресурсов и градостроительства администрации городского округа – город Волжский Волгоградской области (с 23.03.2019), МБУ «Комбинат благоустройства» городского округа – город Волжский Волгоградской области, МАУ «Современные городские технологии» городского округа – город Волжский Волгоградской области, комитет по делам молодежи, культуры и спорта администрации городского округа – город Волжский Волгоградской области.

Реализация комплекса мероприятий Программы будет проходить в 7 этапов с 2018 по 2024 год в соответствии с планом реализации, изложенным в приложении № 1.

Адресный перечень общественных территорий, подлежащих благоустройству в 2018–2024 годах, отобранных в соответствии с постановлением администрации городского округа

га – город Волжский Волгоградской области от 14.08.2017 № 4953, приоритетность благоустройства которых определена по результатам рейтингового голосования 18.03.2018, уточнен по результатам рейтингового голосования в феврале и ноябре 2019 года, а также в апреле 2020 года и с 26.04.2021 по 30.05.2021 (приложение № 2).

Адресный перечень дворовых территорий, подлежащих благоустройству в 2018–2024 годах, отобранных в соответствии с постановлением администрации городского округа – город Волжский Волгоградской области от 14.08.2017 № 4953, дополненный разработчиком Программы по результатам актуализации результатов проведения инвентаризации дворовых территорий, изложен в приложении № 2.

Одним из механизмов реализации Программы является проведение с заинтересованными гражданами и организациями сходов, собраний по вопросам участия в мероприятиях по благоустройству территории городского округа – город Волжский Волгоградской области.

Управление архитектуры и градостроительства администрации городского округа – город Волжский Волгоградской области (с 01.01.2018 по 22.03.2019 включительно), комитет земельных ресурсов и градостроительства администрации городского округа – город Волжский Волгоградской области (с 23.03.2019) совместно с комитетом благоустройства и дорожного хозяйства администрации городского округа – город Волжский Волгоградской области разрабатывают дизайн-проекты по благоустройству общественных территорий с учетом мнения населения, поступившего в результате общественных обсуждений.

Управление архитектуры и градостроительства администрации городского округа – город Волжский Волгоградской области (с 01.01.2018 по 22.03.2019), комитет земельных ресурсов и градостроительства администрации городского округа – город Волжский Волгоградской области (с 23.03.2019) совместно с комитетом по обеспечению жизнедеятельности города администрации городского округа – город Волжский Волгоградской области разрабатывают дизайн-проекты по благоустройству дворовых территорий с учетом мнения населения, поступившего в результате общественных обсуждений.

Комитет благоустройства и дорожного хозяйства администрации городского округа – город Волжский Волгоградской области и комитет по обеспечению жизнедеятельности города администрации городского округа – город Волжский Волгоградской области выносят дизайн-проекты на обсуждение общественной комиссии.

Приоритет отдается дизайн-проектам, предусматривающим замощение территорий (пешеходных зон) тротуарной плиткой, установку малых архитектурных форм (урн, скамеек, вазонов, цветников, элементов вертикального озеленения), детских игровых форм для разных возрастных групп, современных фонарей уличного освещения, с учетом формирования доступной городской среды для инвалидов и маломобильных групп населения.

Общественное обсуждение дизайн-проектов благоустройства дворовых и общественных территорий осуществляется в форме открытого размещения дизайн-проектов благоустройства дворовых и общественных территорий на официальном сайте администрации городского округа – город Волжский Волгоградской области в сети Интернет.

Срок проведения общественного обсуждения дизайн-проектов дворовых и общественных территорий составляет не менее 14 календарных дней после размещения дизайн-проектов на официальном сайте администрации городского округа – город Волжский Волгоградской области в сети Интернет.

При внесении изменений в дизайн-проекты дворовых и общественных территорий срок проведения общественного обсуждения составляет 7 календарных дней после размещения дизайн-проектов на официальном сайте администрации городского округа – город Волжский Волгоградской области в сети Интернет.

Комитет благоустройства и дорожного хозяйства администрации городского округа – город Волжский Волгоградской области осуществляет реализацию программных мероприятий посредством предоставления муниципального задания муниципальному бюджетному учреждению «Комбинат благоустройства» с учетом выделения субсидии на финансовое обеспечение выполнения муниципального задания, предоставления субсидии на иные цели и/или посредством проведения конкурсных процедур, а также осуществляет реализацию программных мероприятий посредством предоставления муниципальному автономному учреждению «Современные городские технологии» субсидии на иные цели.

В 2022 году за счет средств областного бюджета на основании заключенного соглашения с комитетом жилищно-коммунального хозяйства Волгоградской области в пределах бюджетных ассигнований и лимитов бюджетных обязательств городскому округу – город Волжский Волгоградской области выделено финансирование на содержание объектов благоустройства.

Главными распорядителями бюджетных средств бюджета городского округа – город Волжский Волгоградской области являются ответственные структурные подразделения администрации городского округа – город Волжский Волгоградской области, уполномоченные на содержание объектов благоустройства, указанных в приложении № 6:

- комитет по делам молодежи, культуры и спорта администрации городского округа – город Волжский Волгоградской области;
- комитет благоустройства и дорожного хозяйства администрации городского округа – город Волжский Волгоградской области.

Субсидия на содержание объектов благоустройства предоставляется на реализацию следующих мероприятий и видов работ:

- приобретение основных средств (садово-парковый инвентарь, средства малой механизации и коммунальная техника, приобретаемые в целях содержания и благоустройства территорий);

- уход за деревьями, кустарниками, живыми изгородями, цветами и многолетниками, газонами (вырубка, корчевка, обрезка, стрижка, выкашивание, уборка с последующей утилизацией древесных отходов, случайного мусора и скошенной травы, подкормка и обработка зеленых насаждений, в том числе газонов, полив, в том числе поливочными водопроводами и автомобилями, устройство, содержание и ремонт поливочных водопроводов);

- текущий ремонт и содержание дорожек, площадок, тротуаров, лестниц (подметание, очистка от снега, наледи, очистка от травы, посыпка песком или противогололедными реагентами, ремонт тротуаров из плиточного и асфальтобетонного покрытий, ремонт элементов лестничных маршей с поручнями; уборка и вывоз мусора);

- содержание и текущий ремонт малых архитектурных форм, детских игровых и спортивных площадок (окраска, очистка от мусора, завоз песка, фрагментарный ремонт элементов травмобезопасного покрытия, замена элементов садово-паркового оборудования);

- текущий ремонт и уход за ограждениями, включая парапеты (парковые зоны, спортивные и детские площадки);

- содержание и ремонт систем видеонаблюдения и наружного освещения;
- содержание и ремонт световых фигур и элементов вечерней уличной иллюминации;
- озеленение (в том числе приобретение семян и саженцев, удобрений);
- содержание и ремонт фонтанов.

Комитет по обеспечению жизнедеятельности города администрации городского округа – город Волжский Волгоградской области осуществляет реализацию программных мероприятий посредством проведения конкурсных процедур.

Предельная дата заключения соглашений по результатам закупки товаров, работ и услуг для обеспечения муниципальных нужд в целях реализации Программы – 1 апреля года предоставления субсидии, за исключением случаев обжалования действий (бездействия) заказчика, и (или) комиссии по осуществлению закупок, и (или) оператора электронной площадки при осуществлении закупки товаров, работ, услуг в порядке, установленном законодательством Российской Федерации, при которых срок заключения таких соглашений продлевается на срок указанного обжалования, случаев проведения повторного конкурса или новой закупки, если конкурс признан несостоявшимся по основаниям, предусмотренным законодательством Российской Федерации, при которых срок заключения таких соглашений продлевается на срок проведения конкурсных процедур, случаев заключения таких соглашений в пределах экономии средств при расходовании субсидии в целях ре-

ализации муниципальных программ, в том числе мероприятий по цифровизации городского хозяйства, включенных в муниципальную программу, при которых срок заключения таких соглашений продлевается до 15 декабря года предоставления субсидии.

Инструментом управления и контроля за реализацией Программы является отчет о ходе реализации Программы.

Управление Программой с 01.01.2018 по 31.12.2018 включительно осуществляет комитет по обеспечению жизнедеятельности города администрации городского округа – город Волжский Волгоградской области, с 01.01.2019 по 31.12.2024 – комитет благоустройства и дорожного хозяйства администрации городского округа – город Волжский Волгоградской области.

Исполнители ежемесячно в срок до 2-го числа месяца, следующего за отчетным месяцем, представляют в комитет благоустройства и дорожного хозяйства администрации городского округа – город Волжский Волгоградской области оперативную информацию об исполнении (реализации) Программы.

Исполнители ежеквартально до 5-го числа месяца, следующего за отчетным кварталом, представляют в комитет благоустройства и дорожного хозяйства администрации городского округа – город Волжский Волгоградской области отчет о ходе реализации Программы.

Исполнители ежегодно до 5 февраля года, следующего за отчетным годом, представляют в комитет благоустройства и дорожного хозяйства администрации городского округа – город Волжский Волгоградской области обобщенный годовой отчет о ходе реализации Программы.

Комитет благоустройства и дорожного хозяйства администрации городского округа – город Волжский Волгоградской области ежегодно проводит оценку эффективности реализации Программы в соответствии с порядком, утвержденным администрацией городского округа – город Волжский Волгоградской области.

Отчеты о ходе реализации Программы за первое полугодие и 9 месяцев комитет благоустройства и дорожного хозяйства администрации городского округа – город Волжский Волгоградской области размещает на официальном сайте администрации городского округа – город Волжский Волгоградской области в информационно-телекоммуникационной сети Интернет (в разделе «Стратегическое планирование. Отчеты о ходе реализации муниципальных программ и ведомственных целевых программ») не позднее 15-го числа месяца, следующего за отчетным.

Годовой отчет о ходе реализации Программы разработчик (координатор) размещает на официальном сайте администрации городского округа – город Волжский Волгоградской области в информационно-телекоммуникационной сети Интернет (в разделе «Стратегическое планирование. Отчеты о ходе реализации муниципальных программ и ведомственных целевых программ») не позднее 15 февраля года, следующего за отчетным.

Контроль за ходом реализации Программы осуществляется комитетом благоустройства и дорожного хозяйства администрации городского округа – город Волжский Волгоградской области совместно с курирующим заместителем главы городского округа. Координация реализации Программы осуществляется комитетом благоустройства и дорожного хозяйства администрации городского округа – город Волжский Волгоградской области.

В целях осуществления координации и контроля за ходом выполнения Программы на уровне муниципального образования привлекается общественная комиссия из представителей органов местного самоуправления, политических партий и движений, общественных организаций, иных лиц для организации такого обсуждения, проведения комиссионной оценки предложений заинтересованных лиц, а также для осуществления контроля за реализацией Программы.

Участие граждан, организаций должно быть направлено на наиболее полное включение всех заинтересованных сторон, выявление их истинных интересов и ценностей, достижение согласия по целям и планам реализации проектов по благоустройству дворовых и общественных территорий городского округа – город Волжский Волгоградской области.

Собственники помещений многоквартирных домов, уполномоченные общим собранием собственников помещений многоквартирных домов в соответствии с Жилищным кодексом Российской Федерации, имеют право принимать участие в обсуждении дизайн-проектов и контролировать ход выполнения работ по благоустройству дворовых территорий.

Участие граждан и организаций в мероприятиях по благоустройству общественных территорий будет выражено в трудовой форме.

Планируется ежегодно 2 раза в год привлекать жителей города к участию в месячнике по санитарной уборке и благоустройству общественных территорий.

Участие граждан, организаций, собственников помещений многоквартирных домов в мероприятиях по благоустройству дворовых территорий будет выражено в трудовой форме по минимальному и дополнительному перечню видов работ.

Работы по благоустройству дворовых территорий многоквартирных домов осуществляются с учетом минимального и дополнительного перечня работ по благоустройству:

- 1) к минимальному перечню видов работ по благоустройству дворовых территорий многоквартирных домов относятся:

- установка скамеек;
- установка урн;
- обеспечение освещения дворовых территорий;
- ремонт дворовых проездов;
- ремонт существующих парковок (парковочных мест);

- 2) к дополнительному перечню видов работ по благоустройству дворовых территорий многоквартирных домов относятся:

- работы по установке камер видеонаблюдения;
- работы по озеленению;
- работы по устройству детских игровых площадок;
- работы по устройству спортивных площадок;
- работы по устройству парковок (парковочных мест);
- работы по устройству тротуарных пешеходных дорожек;
- работы по устройству ограждений на благоустраиваемых территориях.

Визуализированный примерный перечень образцов элементов благоустройства, предлагаемых к размещению на дворовых территориях многоквартирных домов, сформированный исходя из минимального и дополнительного перечня работ по благоустройству дворовых территорий, приводится в приложении № 4.

Нормативная стоимость (единичные расценки) работ по благоустройству дворовых территорий многоквартирных домов, входящих в минимальный и дополнительный перечень таких работ, приведена в приложении № 3.

Для благоустройства дворовой территории в рамках минимального перечня работ по благоустройству необходимо решение общего собрания собственников помещений в многоквартирном доме, дворовая территория которого благоустраивается, о принятии созданного в результате благоустройства имущества в состав общего имущества многоквартирного дома.

Повестка общего собрания собственников многоквартирных домов должна включать вопрос о принятии созданного в результате благоустройства в рамках минимального перечня видов работ по благоустройству дворовых территорий имущества в состав общего имущества многоквартирного дома.

При этом предоставление субсидии за счет средств областного бюджета, в том числе источником финансового обеспечения которых является субсидия из федерального бюджета, в целях софинансирования работ по благоустройству дворовых территорий в соответствии с дополнительным перечнем работ по благоустройству осуществляется:

- при наличии решения собственников помещений в многоквартирном доме, дворовая территория которого благоустраивается, о принятии созданного в результате благоустройства имущества в состав общего имущества многоквартирного дома;

- при софинансировании собственниками помещений многоквартирного дома работ по благоустройству дворовых территорий в размере не менее 20 % стоимости выполнения

6. Обоснование значений показателей результативности выполнения мероприятий

Номер мероприятия	Наименование показателя результативности выполнения мероприятий	Ед. измерения	Значение показателя и обоснование (расчет с пояснениями)						
			2018 год	2019 год	2020 год	2021 год	2022 год	2023 год	2024 год
1.1.1	Количество благоустроенных общественных территорий	ед.	11	6	3	14	8	3	24
			Ежегодное количество благоустраиваемых общественных территорий определено исходя из планируемого поступления денежных средств из вышестоящих бюджетов, бюджета городского округа. Отбор территорий, подлежащих благоустройству в соответствующем финансовом году, осуществляется путем ежегодного проведения рейтингового голосования. Адресный перечень общественных территорий, подлежащих благоустройству, указан в приложении № 2						
1.1.2	Количество благоустроенных общественных территорий с привлечением частных инвесторов	ед.	0	0	0	3	2	0	0
			Благоустройство общественных территорий городского округа – город Волжский Волгоградской области за счет привлечения частных инвесторов (внебюджетные источники)						
1.1.3	Количество общественных территорий, на которых проведены дополнительные мероприятия по благоустройству	ед.	0	0	0	1	1	1	0
			Приобретение и установка основного средства (зимняя горка) на общественной территории по ул. 40 лет Победы (между 35 и 37 школами), а также проведение дополнительных мероприятий по демонтажу, монтажу основных средств для использования на общественных территориях. В 2022 году на территории сквера по ул. 40 лет Победы (между 35 и 37 школами) установлена кофемашинка. В 2023 году планируется выполнить работы по ремонту чаши фонтана						
1.1.4	Количество отчетов	шт.	11	6	3	14	8	3	24
			В соответствии с требованиями статьи 53 Градостроительного кодекса Российской Федерации от 29.12.2004 № 190-ФЗ, статьи 748 Гражданского кодекса Российской Федерации (часть вторая) от 26.01.1996 № 14-ФЗ все благоустраиваемые общественные территории подлежат строительному контролю						
1.1.5	Количество присоединений	шт.	8	4	3	6	8	3	24
			В соответствии с утвержденными дизайн-проектами и сметной документацией на 8 общественных территориях в 2018 году, 4 общественных территориях в 2019 году, 3 общественных территориях в 2020 году и 6 общественных территориях в 2021 году предусмотрено осуществление технологического присоединения энергопринимающих устройств (энергетических установок) к электрической сети сетевой организации. Технологическое присоединение осуществляется в соответствии с требованиями Федерального закона от 26.03.2003 № 35-ФЗ «Об электроэнергетике»						
1.1.6	Количество проектов	шт.	10	6	12	3	2	23	0
			Разработка проектно-сметной документации для дальнейшего комплексного благоустройства и озеленения территории для предоставления возможности создания комфортного пребывания в городской среде, обеспечения защиты жизни и здоровья граждан, муниципального имущества, охраны окружающей среды						
	Количество разработанных схем земельных участков	шт.	0	0	0	6	0	0	0
			Выполнение схем границ предполагаемых к использованию земель и части земельного участка на кадастровом плане территорий городского округа – город Волжский Волгоградской области						
1.1.7	Площадь общественных территорий, на которых проведены мероприятия по содержанию объектов благоустройства	га	0	0	0	0	38,0	49,4	55,6
			В 2022 году площадь общественных территорий, на которых будут проведены мероприятия по содержанию и обслуживанию объектов благоустройства, формируется исходя из пространств, благоустроенных в рамках регионального проекта «Формирование комфортной городской среды», согласно приложению № 6. В 2023, 2024 годах площадь общественных территорий, на которых будут проведены мероприятия по содержанию и обслуживанию объектов благоустройства, увеличится за счет благоустройства объектов, указанных в приложении № 2						
1.2.1	Количество благоустроенных дворовых территорий	ед.	1	0	0	0	0	0	99
			Ежегодное количество благоустраиваемых дворовых территорий определено исходя из планируемого поступления денежных средств из вышестоящих бюджетов и бюджета городского округа. Адресный перечень дворовых территорий, подлежащих комплексному благоустройству, отобранных в соответствии с постановлением администрации городского округа – город Волжский Волгоградской области от 14.08.2017 № 4953, дополненный разработчиком Программы по результатам проведения инвентаризации дворовых территорий, указан в приложении № 2						
1.2.2	Количество отчетов	шт.	1	0	0	0	0	0	99
			В соответствии с требованиями статьи 53 Градостроительного кодекса Российской Федерации от 29.12.2004 № 190-ФЗ, статьи 748 Гражданского кодекса Российской Федерации (часть вторая) от 26.01.1996 № 14-ФЗ все благоустраиваемые дворовые территории подлежат строительному контролю						
1.2.3	Количество проектов	шт.	0	1	0	0	0	0	0
			Разработка проектно-сметной документации для дальнейшего комплексного благоустройства и озеленения территории для предоставления возможности создания комфортного пребывания в городской среде, обеспечения защиты жизни и здоровья граждан, муниципального имущества, охраны окружающей среды						
1.3.1	Количество человек, вовлеченных в благоустройство дворовых и общественных территорий	чел.	1296	600	300	850	400	150	3 940
			К благоустройству дворовых территорий привлекаются 20 % собственников помещений многоквартирных домов, к благоустройству общественных территорий привлекаются в среднем 100 человек на 1 общественную территорию. В 2021 и последующие годы к благоустройству общественных территорий привлекаются в среднем 50 человек на 1 общественную территорию						
1.3.2	Количество публикаций о проводимых мероприятиях по благоустройству дворовых и общественных территорий	ед.	92	42	60	36	36	36	36
			Исходя из фактического количества публикаций в СМИ за 2018 год – 46. В 2019 году исходя из фактического количества публикаций в СМИ за первое полугодие 2019 года – 21. В 2020 году исходя из фактического количества публикаций в СМИ за 2020 год – 60. В 2021–2024 годах размещать информацию планируется 1 раз в неделю с момента начала работ по благоустройству до момента их окончания						
1.3.3	Количество публикаций о результатах выполненных мероприятий	ед.	24	12	6	28	16	6	123
			Информация о результатах проведенных мероприятий по каждой благоустроенной территории размещается в СМИ (1 публикация) и в информационно-телекоммуникационной сети Интернет (1 публикация)						

7. Ожидаемые результаты от реализации Программы

В результате реализации Программы будет благоустроено 74 общественных и 100 дворовых территорий городского округа – город Волжский Волгоградской области.

В 2018 году выполнено благоустройство 11 общественных территорий и 1 дворовой территории.

№ п/п	Наименование	Единица измерения	Количество
Общественные территории			
1	Количество установленных скамеек	шт.	226
2	Количество установленных урн	шт.	210
3	Площадь асфальтобетонного покрытия парковок	кв. м	108,2
4	Площадь асфальтобетонного покрытия тротуаров	кв. м	3637,44
5	Площадь плиточного покрытия тротуаров		28976,0
	в том числе площадь покрытия тактильной плиткой	кв. м	39,33
6	Площадь плиточного покрытия площадок (спортивных, для отдыха)		1570,68
	в том числе площадь плиточного покрытия из резиновой крошки	кв. м	853,9
7	Количество установленных малых архитектурных форм (качелей, качалок, горок, песочниц, игровых комплексов)	шт.	18
8	Количество установленного спортивного оборудования (гимнастических комплексов, тренажеров уличных)	шт.	8
9	Количество установленных вазонов	шт.	45
10	Протяженность установленного ограждения детских площадок	пог. м	52
11	Количество установленных декоративных светильников	шт.	217
12	Протяженность поливочного водопровода	пог. м	7902,3
13	Площадь газонов	кв. м	7142,7
14	Количество высаженных деревьев	шт.	429
15	Количество высаженных кустарников	шт.	3493
16	Площадь окрашенных фасадов на смотровой площадке и спуске по ул. Набережной	кв. м	781,7
17	Количество замененных балясин на смотровой площадке и спуске по ул. Набережной	шт.	176
18	Количество установленных декоративных элементов на смотровой площадке и спуске по ул. Набережной	шт.	1
19	Количество установленных защитных полусфер	шт.	19
20	Количество благоустроенных фонтанов	шт.	1
21	Другие элементы в соответствии с дизайн-проектами и сметной документацией	-	-
Дворовые территории			
1	Количество установленных скамеек	шт.	33
2	Количество установленных урн	шт.	33
3	Площадь асфальтобетонного покрытия парковок	кв. м	772,5
4	Площадь асфальтобетонного покрытия проездов	кв. м	2548,7
5	Площадь плиточного покрытия тротуаров	кв. м	919,54
6	Площадь плиточного покрытия пешеходных дорожек	кв. м	783,0
7	Количество установленных малых архитектурных форм (качелей, качалок, горок, песочниц, игровых комплексов)	шт.	4
8	Количество установленного спортивного оборудования (гимнастических комплексов, тренажеров уличных)	шт.	3
9	Количество оборудованных контейнерных площадок	шт.	1
10	Количество высаженных деревьев	шт.	10
11	Другие элементы в соответствии с дизайн-проектами и сметной документацией	-	-

В 2019 году выполнено благоустройство 6 общественных территорий.

В соответствии с дизайн-проектами и сметной документацией на выполнение работ по благоустройству общественных территорий в 2019 году выполнено следующее.

№ п/п	Наименование	Единица измерения	Количество
Общественные территории			
1	Количество установленных скамеек	шт.	162
2	Количество установленных урн	шт.	162
3	Площадь асфальтобетонного покрытия парковок	кв. м	162,3
4	Площадь асфальтобетонного покрытия тротуаров	кв. м	14 914,3
5	Площадь плиточного покрытия тротуаров		12 694
	в том числе площадь покрытия тактильной плиткой	кв. м	46,19
6	Площадь плиточного покрытия площадок (спортивных, для отдыха)		1317,76
	в том числе площадь плиточного покрытия из резиновой крошки	кв. м	1317,76
7	Количество установленных малых архитектурных форм (качелей, качалок, горок, песочниц, игровых комплексов, полусфер)	шт.	158
8	Количество установленного спортивного оборудования (гимнастических комплексов, тренажеров уличных)	шт.	14
9	Количество установленных вазонов	шт.	53
10	Протяженность установленного ограждения детских площадок	пог. м	242
11	Количество установленных декоративных светильников	шт.	245
12	Протяженность поливочного водопровода	пог. м	15 721,58
13	Площадь газонов	кв. м	5262,4
14	Количество высаженных деревьев	шт.	213
15	Количество высаженных кустарников	шт.	2062
16	Количество установленных систем видеонаблюдения	шт.	6
17	Другие элементы в соответствии с дизайн-проектами и сметной документацией	-	-

В 2020 году выполнено благоустройство 3 общественных территорий.

В соответствии с дизайн-проектами на выполнение работ по благоустройству общественных территорий в 2020 году выполнено следующее.

№ п/п	Наименование	Единица измерения	Количество

Общественные территории			
1	Количество установленных скамеек	шт.	111
		м	34
2	Количество установленных урн	шт.	129
3	Установка бортовых камней	шт.	7831
4	Площадь асфальтобетонного покрытия тротуаров «Тропиночная дорожка»	кв. м	679,0
		кв. м	19 238,07
5	Площадь плиточного покрытия тротуаров в том числе площадь плиточного покрытия тактильной плиткой	кв. м	482,88
		кв. м	66,58
7	Количество установленных малых архитектурных форм (качелей, игровых комплексов, информационных стендов, теннисных столов, шахматных столиков, парковых фигур, цветочниц, навесов, шезлонгов, велопарковщиков, парковая фигура «Сова»)	шт.	38
8	Количество установленного спортивного оборудования (скамья для пресса, секция из рукохода, перекладины и шведской стенки, тренажер уличный «Лыжник», тренажер уличный двойной «Твистер», тренажер уличный «Маятник»)	шт.	5
9	Количество установленных вазонов	шт.	26
10	Ограждение дорожное	м	2012
11	Ограждение площадки для собак	м	75
12	Оборудование площадки для собак (кольца, столбики, барьер, бревно, тоннель полный, качели, урна «Доги»)	шт.	11
13	Количество установленных декоративных светильников	шт.	130
14	Протяженность поливочного водопровода	пог. м	15415,25
15	Площадь газонов	кв. м	5078,7
16	Количество высаженных деревьев	шт.	84
17	Количество высаженных кустарников	шт.	586
18	Количество установленных систем видеонаблюдения	комп.	3
19	Декоративный элемент «Полушар»	комп.	92
20	Питьевой фонтанчик	шт.	1
21	Детская площадка (оборудование детской площадки)	шт.	2
22	Библиотека	комп.	1
23	Памятный знак основанию сквера	комп.	1
24	Модульный туалет	шт.	1

В 2021 году благоустроено 14 общественных территорий в соответствии с разработанной проектно-сметной документацией на благоустройство общественных территорий. Еще 3 общественные территории в 2021 году благоустроены за счет привлечения инвестора.

На благоустроенной общественной территории городского округа – город Волжский Волгоградской области по ул. 40 лет Победы (между 35 и 37 школами) установлена зимняя горка.

Разработана проектно-сметная документация на благоустройство 3 общественных территорий городского округа – город Волжский Волгоградской области, которые планируется благоустроить в 2022 году. Разработано 6 схем земельных участков.

В 2022 году благоустроено 8 общественных территорий в соответствии с разработанной проектно-сметной документацией на благоустройство общественных территорий. Еще 2 общественные территории в 2022 году благоустроены за счет привлечения инвестора.

В 2022 году будет разработана проектно-сметная документация на благоустройство 2 общественных территорий городского округа – город Волжский Волгоградской области, которые планируется благоустроить в 2023 году.

В 2022 году площадь общественных территорий, благоустроенных в рамках регионального проекта «Формирование комфортной городской среды», на которых будут проведены мероприятия по содержанию и обслуживанию объектов благоустройства, составит 38,0 га.

В 2023 году площадь общественных территорий, благоустроенных в рамках регионального проекта «Формирование комфортной городской среды», на которых будут проведены мероприятия по содержанию и обслуживанию объектов благоустройства, составит 49,4 га.

В 2023 году планируется благоустроить 3 общественные территории городского округа – город Волжский Волгоградской области.

В 2024 году площадь общественных территорий, благоустроенных в рамках регионального проекта «Формирование комфортной городской среды», на которых будут проведены мероприятия по содержанию и обслуживанию объектов благоустройства, составит 55,6 га.

В 2024 году планируется благоустройство 24 общественных территорий и 99 дворовых территорий.

Виды и объемы выполняемых работ в 2023, 2024 годах будут определены в соответствующем году после разработки проектно-сметной документации на благоустройство общественных территорий, утверждения дизайн-проектов и разработки проектно-сметной документации на благоустройство дворовых территорий.

К окончанию срока реализации Программы предполагается достижение следующих результатов и эффектов:

- увеличение доли площади благоустроенных общественных территорий городского округа – город Волжский Волгоградской области до 86,6 %;
- увеличение доли площади благоустроенных дворовых территорий городского округа – город Волжский Волгоградской области до 41,94 %;
- повышение уровня благоустройства и совершенствование внешнего облика территории городского округа – город Волжский Волгоградской области;
- повышение уровня благоустройства и совершенствование облика дворовых территорий городского округа – город Волжский Волгоградской области;
- повышение эстетического качества среды территории города и формирование современного облика городского округа – город Волжский Волгоградской области, сочетающего в себе элементы новизны и привлекательности;
- создание благоприятных и комфортных условий проживания и отдыха населения, в том числе инвалидов и маломобильных групп населения.

Приложение № 1 к муниципальной программе «Формирование современной городской среды на территории городского округа – город Волжский Волгоградской области» на 2018–2024 годы

План реализации муниципальной программы «Формирование современной городской среды на территории городского округа – город Волжский Волгоградской области» на 2018–2024 годы

Наименование контрольного события программы	Статус	Ответственный исполнитель	Срок наступления контрольного события (дата)			
			I квартал	II квартал	III квартал	IV квартал
2018 год						
Контрольное событие № 1	завершение	УАиГ (отв.) КЖД КБидХ	Не позднее 31.03			
Подготовка и утверждение дизайн-проектов благоустройства дворовых территорий, общественных территорий						

Контрольное событие № 2	завершение	КЖД КБидХ			Не позднее 30.11
Проведение конкурсных процедур с целью определения подрядчика для выполнения работ по благоустройству дворовых территорий, общественных территорий					
Контрольное событие № 3	завершение	КЖД КБидХ			Не позднее 20.12
Завершение 1-го этапа реализации муниципальной программы – благоустройство: 1 дворовой территории; 11 общественных территорий					
2019 год					
Контрольное событие № 4	завершение	КБидХ			Не позднее 30.06
Проведение конкурсных процедур с целью определения подрядчика для выполнения работ по благоустройству общественных территорий					

Наименование контрольного события программы	Статус	Ответственный исполнитель	Срок наступления контрольного события (дата)			
			I квартал	II квартал	III квартал	IV квартал
Контрольное событие № 5	завершение	КБидХ				Не позднее 20.12
Завершение 2-го этапа реализации муниципальной программы – благоустройство 6 общественных территорий						
2020 год						
Контрольное событие № 6	завершение	КБидХ	Не позднее 31.03			
Подготовка и корректировка проектно-сметной документации и дизайн-проектов благоустройства общественных территорий, благоустраиваемых в 2020 году						
Контрольное событие № 7	завершение	КБидХ			Не позднее 01.09	
Подготовка проектно-сметной документации и утверждение дизайн-проектов благоустройства общественных территорий, благоустраиваемых в 2021 году						
Контрольное событие № 8	завершение	КБидХ		01.07		
Проведение конкурсных процедур с целью определения подрядчика для выполнения работ по благоустройству общественных территорий, благоустраиваемых в 2020 году						
Контрольное событие № 9	завершение	КБидХ				Не позднее 01.11
Проведение конкурсных процедур с целью определения подрядчика для выполнения работ по благоустройству общественных территорий, благоустраиваемых в 2021 году						
Контрольное событие № 10	завершение	КБидХ				Не позднее 01.10
Завершение 3-го этапа реализации муниципальной программы – благоустройство 3 общественных территорий						
2021 год						
Контрольное событие № 11	завершение	КБидХ			Не позднее 30.09	
Подготовка и корректировка проектно-сметной документации и дизайн-проектов благоустройства общественных территорий, благоустраиваемых в 2022 году						
Контрольное событие № 12	завершение	КБидХ				Не позднее 31.12
Проведение конкурсных процедур с целью определения подрядчика для выполнения работ по благоустройству общественных территорий, благоустраиваемых в 2022 году						

Наименование контрольного события программы	Статус	Ответственный исполнитель	Срок наступления контрольного события (дата)			
			I квартал	II квартал	III квартал	IV квартал
Контрольное событие № 13	завершение	КБидХ				Не позднее 01.10
Завершение 4-го этапа реализации муниципальной программы – благоустройство 14 общественных территорий						
2022 год						
Контрольное событие № 14	завершение	КДМКиС КБидХ	Не позднее 10.01.2022			
Проведение конкурсных процедур с целью определения подрядчика для выполнения работ по содержанию объектов благоустройства общей площадью 38,0 га						
Контрольное событие № 15	завершение	КБидХ			Не позднее 01.09	
Подготовка и корректировка проектно-сметной документации и дизайн-проектов благоустройства общественных территорий, благоустраиваемых в 2023 году						
Контрольное событие № 16	завершение	КБидХ				Не позднее 01.11
Проведение конкурсных процедур с целью определения подрядчика для выполнения работ по благоустройству общественных территорий, благоустраиваемых в 2023 году						
Контрольное событие № 17	завершение	КЖД КБидХ				По мере необходимости, но не позднее 15.12
Проведение конкурсных процедур с целью определения подрядчика для выполнения работ в пределах экономии средств при расходовании субсидии						
Контрольное событие № 18	завершение	КБидХ				Не позднее 01.10
Завершение 5-го этапа реализации муниципальной программы по общественным территориям, благоустраиваемым в 2022 году						
Контрольное событие № 19	завершение	КДМКиС КБидХ				По мере необходимости, но не позднее 31.12.2022
Завершение реализации муниципальной программы по содержанию объектов благоустройства общей площадью 38,0 га						
2023 год						
Контрольное событие № 20	завершение	КДМКиС КБидХ	Не позднее 10.01.2023			
Проведение конкурсных процедур с целью определения подрядчика для выполнения работ по содержанию объектов благоустройства общей площадью 49,4 га						
Контрольное событие № 21	завершение					
Подготовка и корректировка проектно-сметной документации и						

Наименование контрольного события программы	Статус	Ответственный исполнитель	Срок наступления контрольного события (дата)			
			I квартал	II квартал	III квартал	IV квартал
дизайн-проектов благоустройства: общественных территорий, благоустраиваемых в 2024 году; дворовых территорий, благоустраиваемых в 2024 году		КБидХ КЖД			Не позднее 01.09	
Контрольное событие № 22	завершение	КЖД КБидХ				Не позднее 01.11
Проведение конкурсных процедур с целью определения подрядчика для выполнения работ по благоустройству дворовых территорий, благоустраиваемых в 2024 году; общественных территорий, благоустраиваемых в 2024 году						
Контрольное событие № 23	завершение	КЖД КБидХ				По мере необходимости, но не позднее 15.12
Проведение конкурсных процедур с целью определения подрядчика для выполнения работ в пределах экономии средств при расходовании субсидии						
Контрольное событие № 24	завершение	КБидХ КЖД				Не позднее 01.10
Завершение 6-го этапа реализации муниципальной программы: по общественным территориям, благоустраиваемым в 2023 году; по дворовым территориям, благоустраиваемым в 2023 году						
Контрольное событие № 25	завершение	КДМКиС КБидХ				По мере необходимости, но не позднее 31.12.2023
Завершение реализации муниципальной программы по содержанию объектов благоустройства общей площадью 49,4 га						
2024 год						
Контрольное событие № 26	завершение	КДМКиС КБидХ	Не позднее 10.01.2024			
Проведение конкурсных процедур с целью определения подрядчика для выполнения работ по содержанию объектов благоустройства общей площадью 55,6 га						
Контрольное событие № 27	завершение	КЖД КБидХ				По мере необходимости, но не позднее 15.12
Проведение конкурсных процедур с целью определения подрядчика для выполнения работ в пределах экономии средств при расходовании субсидии						
Контрольное событие № 28	завершение	КБидХ КЖД				Не позднее 01.10
Завершение 7-го этапа реализации муниципальной программы: по общественным территориям, благоустраиваемым в 2024 году; по дворовым территориям, благоустраиваемым в 2024 году						
Контрольное событие № 29	завершение	КДМКиС КБидХ				По мере необходимости, но не позднее 31.12.2024
Завершение реализации муниципальной программы по содержанию объектов благоустройства общей площадью 55,6 га						

Приложение № 2 к муниципальной программе «Формирование современной городской среды на территории городского округа – город Волжский Волгоградской области» на 2018–2024 годы

Адресный перечень общественных территорий, подлежащих благоустройству

№ п/п	Адрес	Площадь, кв. м
1	Территория между 30 и 37 микрорайонами, ограниченная улицами Мира, Волжской Военной Флотилии, Пушкина, 87-й Гвардейской	66 700,00
2	Территория парка культуры и отдыха «Новый город», ограниченная улицами Александрова, Карбышева, Оломоуцкой, проспектом Дружбы	120 000,00
3	Сквер вдоль ул. Молодежной и сквер вдоль ул. Советской, вдоль ул. Молодежной от пр. им. Ленина, ул. Советской от ул. Молодежной до ул. Заводской	96 000,00
4	Сквер вдоль ул. Советской в районе ГБУЗ «Городская детская поликлиника № 1», вдоль ул. Советской	10 000,00
5	Сквер по ул. О. Кошевого в пос. ЛПК от церкви до бани	30 000,00
6	Ул. Фонтанная: смотровая площадка, спуск в сторону р. Ахтубы от ул. Набережной	1 200,00
7	Площадь перед КМЦ «Юность Волжского»	5 500,00



8	Сквер вдоль ул. Пионерской, от ул. Мира до ул. им. генерала Карбышева	45 978,00
9	Пешеходная зона вдоль дома № 30 по ул. Энгельса	1 000,00
10	Территория на пересечении ул. Мира и ул. Наримана Нариманова по ул. Мира и ул. Наримана Нариманова	8 800,00
11	Сквер у памятника воинам-интернационалистам, ограниченный вливами Мира. 40 лет Победы. проспектом Дружбы до пр. им. Ленина (I этап: от ул. Набережной до пр. им. Ленина)	22 500,00
	Итого (2020 год)	87 109,00
1 ⁴⁾	Территория по улице 40 лет Победы (между 35 и 37 школами) (I этап)	6 000,00
2 ⁵⁾	Сквер по улице Советской, от ул. Энгельса до ул. Заводской (вдоль домов 63, 69а) (I этап)	7 095,00
3 ⁵⁾	Сквер по улице Советской, от ул. Энгельса до ул. Заводской (вдоль дома 39) (II этап)	7 095,00
4 ⁶⁾	Территория в 23 микрорайоне, начиная от ЗАГС с выходом в ФОК «Авангард» (I этап)	15 000,00
5 ⁷⁾	Территория вдоль ул. Большевикская, от пр. им. Ленина до ул. Первомайской (поселок Рабочий) (I этап)	2 000,00
6 ⁷⁾	Территория вдоль ул. Большевикская, от ул. Первомайской до ул. Солнечной (поселок Рабочий) (II этап)	2 000,00
7 ⁷⁾	Территория вдоль ул. Большевикская, от ул. Солнечной до ул. Прибрежной (поселок Рабочий) (III этап)	2 000,00
8 ⁷⁾	Территория вдоль ул. Большевикская, от ул. Прибрежной до ул. Бакинской (поселок Рабочий) (IV этап)	2 000,00
9 ⁷⁾	Территория вдоль ул. Большевикская, от ул. Бакинской до ул. Октябрьской (поселок Рабочий) (V этап)	2 000,00
10 ⁷⁾	Территория вдоль ул. Большевикская, от ул. Октябрьской до ул. Верхнеахтубинской (поселок Рабочий) (VI этап)	3 100,00
11	Территория перед Центральным рынком	5 000,00
12	Ул. Наримана Нариманова (зеленая зона вдоль 17 микрорайона) вдоль дома 18 (I этап)	2 000,00
13	Ул. Наримана Нариманова (зеленая зона вдоль 17 микрорайона) вдоль домов 12, 12а, 4а (II этап)	2 000,00
14	Ул. Наримана Нариманова (зеленая зона вдоль 17 микрорайона) вдоль домов 4, 2 (III этап)	2 000,00
	Итого (2021 год)	59 290,00
1	Территория между 30 и 37 микрорайонами, ограниченная улицами Мира, Волжской Военной Флотилии, Пушкина, 87-й Гвардейской (II этап). Спортивный кластер	3 500,00
2	Территория между 30 и 37 микрорайонами, ограниченная улицами Мира, Волжской Военной Флотилии, Пушкина, 87-й Гвардейской (II этап). Детская игровая зона	16 808,00
3	Территория между 30 и 37 микрорайонами, ограниченная улицами Мира, Волжской Военной Флотилии, Пушкина, 87-й Гвардейской (II этап). Центральная площадь	18 200,00
4	Территория между 30 и 37 микрорайонами, ограниченная улицами Мира, Волжской Военной Флотилии, Пушкина, 87-й Гвардейской (II этап). Пешеходная дорожка между улицами Пушкина и Волжской Военной Флотилии	3 800,00
5	Парк Новый город II этап	68 000,00
6	Территория перед жилым домом в районе пл. Труда по ул. Химиков	3 848,00
7	Детская площадка в пос. Краснооктябрьский, на пересечении ул. Чапаева и Лысенко	3 836,00
8 ⁴⁾	Территория по улице 40 лет Победы (между 35 и 37 школами) (II этап)	8 400,00
	Итого (2022 год)	126 392,00
1	Территория от ул. Фонтанной до ДК «ВГС» (площадь Комсомольская)	3 645,80
2	Территория от пр. им. Ленина до ул. Чайковского (сквер на ул. Фонтанной)	5 512,20
3 ⁶⁾	Территория в 23 микрорайоне, начиная от ЗАГС с выходом в ФОК «Авангард» (II этап)	12 394,00
	Итого (2023 год)	21 552,00
1 ⁸⁾	Сквер вдоль ул. Чайковского, от ул. Циолковского до ул. Волгодонской (парк Прибрежный)	36 119,00
2	Парк Новый город (III этап) горка	50 000,00
3	Аллея парка культуры и отдыха «Волжский» до Центрального рынка	30 000,00
4	Ул. Машиностроителей, от ул. Энгельса до бульвара Профсоюзов	4 730,00
5 ⁵⁾	Сквер по ул. Советской, от ул. Энгельса до ул. Заводской (III этап)	14 190,00
6	Территория санитарно-защитной зоны вдоль ул. Пушкина (22 микрорайон), ул. Пушкина в районе ул. Оломоуцкой	15 000,00
7	Сквер по ул. Рабоче-Крестьянской, сквер в районе МУП «БТИ»	15 960,00
8 ¹⁾	Сквер вдоль ул. Коммунистической, от ул. Пушкина до ул. Кирова (III этап: от ул. 19 Партсъезда до ул. Карла Маркса)	2 613,00
9 ¹⁾	Сквер вдоль ул. Коммунистической, от ул. Пушкина до ул. Кирова (IV этап: от ул. Карла Маркса до ул. Пушкина)	2 226,00
10 ²⁾	Проспект Дружбы, от бульвара Профсоюзов до ул. Александра (II этап: от ул. Пионерской до бульвара Профсоюзов)	30 250,00
11	Пешеходная зона вдоль пр. им. Ленина, от ул. Королева до пос. Рабочего	35 000,00
12 ³⁾	Сквер вдоль ул. Молодежной, от ул. Набережной до пр. им. Ленина (II этап: от пр. им. Ленина до Драматического театра)	40 900,00
13	Парковая зона пос. Краснооктябрьского, ул. Лысенко, территория за братской могилой участников Гражданской войны и советских воинов, погибших в период Сталинградской битвы	45 600,00
14	Территория санитарно-защитной зоны вдоль ул. Пушкина, от ул. Химиков до ул. Александра	108 000,00
15	Аллея Памяти внутри 9 микрорайона	4 000,00
16	Территория остановки общественного транспорта в 27 микрорайоне на пересечении улиц Карбышева и Оломоуцкой	4 000,00
17	Сквер по ул. Пушкина напротив 9 микрорайона	37 206,00
18	Территория вдоль 31 микрорайона, ул. Мира	4 000,00
19	Территория по ул. Мира в районе ГБУЗ «Городская детская поликлиника № 2» и магазина «Техномаркет»	4 200,00
20	Пр. Дружбы вдоль 25 микрорайона, от ул. Оломоуцкой до ул. 40 лет Победы	10 000,00
21	Трамвайная аллея вдоль ул. Академика Королева	11 000,00
22	Территория набережной р. Волги на пересечении ул. Луганской и ул. Панфилова пос. Краснооктябрьского	280 000,00
23	Детская спортивно-игровая площадка ул. Плеханова/ ул. Азовская	10 000,00
24	Сквер по ул. Комсомольской, от ул. Набережной до ул. Московской	9 000,00
	Итого (2024 год)	803 994,00

№ п/п	Адрес	Площадь, кв. м
	Всего (2018–2024 годы)	1 586 621,00

1) Рейтинговое голосование проведено в 2019 году. В связи с ограниченным финансированием работы по благоустройству сквера вдоль ул. Коммунистической, от ул. Пушкина до ул. Кирова, будут проводиться в несколько этапов. При подсчете показателей каждый этап будет считаться как отдельная общественная территория.

2) В связи с ограниченным финансированием работы по благоустройству проспекта Дружбы, от бульвара Профсоюзов до ул. Александра, будут проводиться в несколько этапов. При подсчете показателей каждый этап будет считаться как отдельная общественная территория.

3) В связи с ограниченным финансированием работы по благоустройству сквера вдоль ул. Молодежной, от ул. Набережной до пр. им. Ленина (II этап: от пр. им. Ленина до Драматического театра), будут проводиться в несколько этапов. При подсчете показателей каждый этап будет считаться как отдельная общественная территория.

4) В связи с ограниченным финансированием работы по благоустройству территории по улице 40 лет Победы (между 35 и 37 школами) будут проводиться в несколько этапов. При подсчете показателей каждый этап будет считаться как отдельная общественная территория.

5) В связи с ограниченным финансированием работы по благоустройству сквера по ул. Советской, от ул. Энгельса до ул. Заводской, будут проводиться в несколько этапов. При подсчете показателей каждый этап будет считаться как отдельная общественная территория.

6) В связи с ограниченным финансированием работы по благоустройству территории в 23 микрорайоне, начиная от ЗАГСа с выходом в ФОК «Авангард», будут проводиться в несколько этапов. При подсчете показателей каждый этап будет считаться как отдельная общественная территория.

7) В связи с ограниченным финансированием работы по благоустройству территории вдоль ул. Большевикской (поселок Рабочий) будут проводиться этапами (6 этапов). При подсчете показателей каждый этап будет считаться как отдельная общественная территория.

8) В связи с ограниченным финансированием работы по благоустройству сквера вдоль ул. Чайковского, от ул. Циолковского до ул. Волгодонской (парк Прибрежный), будут проводиться в несколько этапов. При подсчете показателей каждый этап будет считаться как отдельная общественная территория.

В соответствии с приказом комитета жилищно-коммунального хозяйства и топливно-энергетического комплекса Волгоградской области от 31.01.2019 № 22-ОД рейтинговое голосование в отношении общественных территорий, подлежащих благоустройству в 2022 году, проведено в период с 26.04.2021 по 30.05.2021, рейтинговое голосование в отношении общественных территорий, подлежащих благоустройству в 2023 году, проведено в период с 15.04.2022 по 30.05.2022, в отношении общественных территорий, подлежащих благоустройству в последующие годы, – не позднее 1 марта года, предшествующего году реализации мероприятия по благоустройству территории.

По итогу рейтингового голосования адресный перечень общественных территорий приводится в соответствие.

Адресный перечень объектов благоустройства, подлежащих благоустройству за счет привлечения частных инвесторов

№ п/п	Адрес	Срок выполнения работ
1	Памятник Николаю Чудотворцу (вдоль пешеходной зоны по проспекту им. Ленина, от ул. Академика Королева до ул. Молодогвардейцев)	2021
2	Монумент «Рабочее колесо гидротурбины» (на пересечении улиц Чайковского и Циолковского)	2021
3	Благоустройство общественной территории на пересечении ул. Мира и ул. Н. Нариманова	2021
4	Памятник Святому князю Александру Невскому в сквере на пересечении ул. Александра и пр. Дружбы	2022
5	Пешеходная зона вдоль ул. Заводской	2022

Объем финансирования мероприятий за счет внебюджетных средств осуществляется в соответствии с соглашением о сотрудничестве в сфере социально-экономического развития от 11.08.2021, заключенным между комитетом благоустройства и дорожного хозяйства администрации городского округа – город Волжский Волгоградской области и Дудником Юрием Леонидовичем, соглашением о сотрудничестве в сфере социально-экономического развития от 11.08.2021, заключенным между комитетом благоустройства и дорожного хозяйства администрации городского округа – город Волжский Волгоградской области и акционерным обществом «Спецэнергомонт», соглашением о предоставлении субсидии на иные цели от 28.12.2020 № 20.217, заключенным между комитетом благоустройства и дорожного хозяйства администрации городского округа – город Волжский Волгоградской области и муниципальным автономным учреждением «Современные городские технологии» городского округа – город Волжский Волгоградской области.

Объем финансирования мероприятий за счет внебюджетных средств осуществляется в соответствии с соглашением о сотрудничестве в сфере социально-экономического развития от 13.09.2022 № 22.170, заключенным между комитетом благоустройства и дорожного хозяйства администрации городского округа – город Волжский Волгоградской области и Дудником Юрием Леонидовичем, соглашением о сотрудничестве в сфере социально-экономического развития от 30.11.2022 № 22.240, заключенным между комитетом благоустройства и дорожного хозяйства администрации городского округа – город Волжский Волгоградской области и ООО «Рисна».

Адресный перечень дворовых территорий, подлежащих комплексному благоустройству

№ п/п	Адрес	Площадь, кв. м
1	18 микрорайон, территория, ограниченная многоквартирными домами по ул. Мира, 16, 18, ул. Пионерской, 16, 18	11 000,00
	Итого (2018 год)	11 000,00
1	ул. им. генерала Карбышева, 12, ул. Молодежная, 30, 34, 36	8 200,00
2	пр. Дружбы, 65, ул. Оломоуцкая, 19а, 19 б, 21в, ул. Мира, 70а, 80	14 000,00
3	ул. им. генерала Карбышева, 30, 36	5 100,00
4	пр. им. Ленина, 14, 16	3 500,00
5	ул. Пушкина, 136, 138, 140, ул. К. Нечаевой, 11, ул. Александра, 30, 32	4 200,00
6	ул. Александра, 22, 24, 26, ул. Мира, 61	5 800,00
7	ул. Заводская, 6, 8	8 400,00









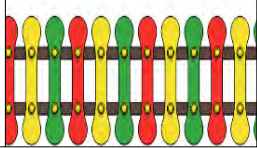


№ п/п	Адрес	Площадь, кв. м
8	ул. Заводская, 11, ул. им. генерала Карбышева, 60, 62	7 500,00
9	ул. Энгельса, 10, 12	6 400,00
10	пр. им. Ленина, 50	2 500,00
11	ул. Комсомольская, 30, 34, 38, 40, 42	4 000,00
12	ул. им. генерала Карбышева, 80, ул. Академика Королева, 7	8 100,00
13	бул. Профсоюзов, 26, пр. Дружбы, 1	10 800,00
14	ул. Свердлова, 41, 47, 49	3 200,00
15	ул. Космонавтов, 7, 9, 11	4 000,00
16	ул. Кирова, 20, ул. Горького, 25, ул. Коммунистическая, 2	6 500,00
17	ул. Машиностроителей, 19, 23	16 200,00
18	ул. им. генерала Карбышева, 50а, 46, 50	6 500,00
19	ул. Свердлова, 4, ул. Кирова, 26, ул. Горького, 33, 35	6 500,00
20	ул. Набережная, 79, 83	3 400,00
21	ул. Сталинградская, 11, 15, 17, пр. им. Ленина, 80	18 800,00
22	пр. им. Ленина, 75, ул. Молодежная, 14	5 400,00
23	пр. им. Ленина, 93, 95, ул. Энгельса, 3, 5	9 700,00
24	ул. Советская, 14, 18	6 500,00
25	ул. Мира, 24	4 600,00
26	ул. 40 лет Победы, 70, 72, 68	4 800,00
27	пр. Дружбы, 13	6 300,00
28	ул. Пионерская, 19	6 800,00
29	ул. Мира, 2, 4, 6	4 800,00
30	ул. Наримана Нариманова, 15	2 600,00
31	пр. Дружбы, 33а	2 800,00
32	бул. Профсоюзов, 30, 28	4 800,00
33	бул. Профсоюзов, 22	6 400,00
34	пр. Дружбы, 11	8 200,00
35	пр. Дружбы, 7	2 400,00
36	бул. Профсоюзов, 14	4 200,00
37	пр. Дружбы, 10, 12, ул. Пионерская, 5	8 200,00
38	ул. Советская, 23, 25, 27, 31	9 600,00
39	ул. Кирова, 10, 12, 14	6 300,00
40	ул. Кирова, 14а, 13а	4 800,00
41	ул. Кирова, 16, ул. Горького, 15, 17, 19	6 800,00
42	ул. Кирова, 22, ул. Горького, 27, ул. Коммунистическая, 1	6 100,00
43	ул. Кирова, 25	1 800,00
44	ул. Горького, 3, 5	2 800,00
45	ул. К. Маркса, 3, 5, ул. Ф.Г. Логинова, 15, ул. 19 Партсъезда, 6	2 200,00
46	ул. Р. Зорге, 4, пр. им. Ленина, 17	4 800,00
47	ул. Р. Зорге, 10, пр. им. Ленина, 23	4 200,00
48	пр. им. Ленина, 38, 40, 42	3 900,00
49	пр. им. Ленина, 60, ул. Космонавтов, 8	4 900,00
50	ул. Пушкина, 28, 30	4 900,00
51	ул. Пушкина, 34, 36	5 100,00
52	ул. Пушкина, 40, 42	5 200,00
53	ул. Пушкина, 21, 23	4 000,00
54	ул. им. генерала Карбышева, 14, 20	3 900,00
55	ул. им. генерала Карбышева, 22, 28	3 800,00
56	ул. Энгельса, 27	3 500,00
57	ул. Энгельса, 31, ул. им. генерала Карбышева, 44	3 800,00
58	ул. Химиков, 14, 16	12 500,00
59	ул. Энгельса, 22, ул. им. генерала Карбышева, 48	5 400,00
60	ул. Оломоуцкая, 31, 33	7 000,00
61	ул. 40 лет Победы, 67, 69	4 600,00
62	ул. Пушкина, 142, 144, ул. К. Нечаевой, 12, 14	5 900,00
63	ул. Энгельса, 24, ул. им. генерала Карбышева, 41	9 200,00
64	ул. Наримана Нариманова, 18, ул. Пушкина, 118	8 500,00
65	ул. Мира, 62	3 300,00
66	ул. Александрова, 8, 10	3 600,00
67	ул. Александрова, 2, пр. Дружбы, 49, 51	4 600,00
68	пр. Дружбы, 69, 69а	10 600,00
69	ул. Мира, 65	8 800,00
70	ул. К. Нечаевой, 1, ул. Мира, 63	3 600,00
71	ул. Молодежная, 46, 42	4 500,00
72	ул. Пушкина, 142, 144, ул. К. Нечаевой, 14	3 800,00
73	ул. 40 лет Победы, 63, ул. Мира, 104	4 600,00
74	ул. 40 лет Победы, 43	4 400,00
75	ул. 40 лет Победы, 49, 47, 45	3 200,00
76	ул. им. генерала Карбышева, 51	5 800,00
77	ул. Мира, 9а, 1, 3	3 500,00
78	ул. Химиков, 1	7 900,00
79	ул. Химиков, 6, 12	3 800,00
80	ул. Мира, 12, 14	7 800,00
81	ул. Наримана Нариманова, 25	8 700,00
82	ул. Наримана Нариманова, 31	5 400,00
83	ул. Наримана Нариманова, 4	4 900,00
84	ул. Наримана Нариманова, 14	3 800,00
85	ул. Наримана Нариманова, 42, 44	4 500,00
86	ул. Пушкина, 122, 120	7 700,00
87	пр. им. Ленина, 239, ул. Большевикская, 66	4 900,00
88	пл. Труда, 19	21 000,00
89	ул. Мира, 26, 28, 30	4 100,00
90	ул. им. генерала Карбышева, 5, 5а, 7	3 900,00
91	пр. им. Ленина, 38, 40, 42	6 750,00
92	ул. Свердлова, 18, 20, 22	8 000,00
93	ул. Мира, 15	9 000,00
94	ул. Пионерская, 25	7 500,00
95	ул. Пионерская, 33	4 500,00
96	ул. Пушкина, 98	5 200,00
97	ул. Академика Королева, 12	10 000,00
98	пл. Труда, 7, 13	8 500,00
99	ул. Академика Королева, 2, 4	5 600,00
	Итого (2023–2024 годы)	616 350,00
	Всего (2018–2024 годы)	627 350,00

Ежегодное количество благоустроенных дворовых и общественных территорий подлежит корректировке в соответствии с поступлением денежных средств из вышестоящих бюджетов.

Ежегодный перечень дворовых территорий, подлежащих благоустройству в соответствующем финансовом году, составляется на основании поступивших протоколов общих собраний собственников помещений многоквартирных домов.





Приложение № 3
к муниципальной программе
«Формирование современной
городской среды на территории
городского округа – город Волжский
Волгоградской области»
на 2018–2024 годы





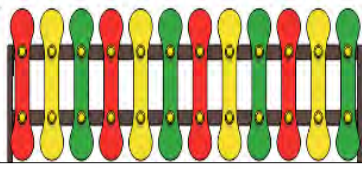


Нормативная стоимость (единичные расценки) работ по благоустройству дворовых территорий многоквартирных домов, входящих в минимальный и дополнительный перечень таких работ

№ п/п	Шифр расценки или источник информации	Наименование оборудования	Эскиз	Нормативная стоимость за единицу, руб.	Стоимость работ по установке, руб.
	Цена поставщика	Горка «антивандалная»		43 268,00	6 490,20
	Цена поставщика	Песочница		14 415,00	2 162,25
	Цена поставщика	Качели двойные		28 970,99	4 345,65
	Цена поставщика	Качалка-балансир «малая»		14 987,00	2 248,05
	Цена поставщика	Скамья 1		7 470,00	1 120,50
	Цена поставщика	Скамья 2		9 789,00	1 468,35
	Цена поставщика	Урна ОК-25		4 928,00	739,20
	Цена поставщика	Баскетбольный щит на стойке		19 260,00	2 889,00
	Цена поставщика	Ограждение детских площадок		2 911,00 (пог. м)	436,65
	Цена поставщика	Спортивный комплекс ВК-30		162 045,00	24 306,75
	ТЕРр68-14 ТЕРр38-13 ТЕРр68-12 ТЕР27-04 ТЕР27-02 ТЕР27-06	Ремонт дворовых проездов			-

Приложение № 4
к муниципальной программе
«Формирование современной
городской среды на территории
городского округа – город Волжский
Волгоградской области»
на 2018–2024 годы

Визуализированный примерный перечень образцов элементов благоустройства, предлагаемых к размещению на дворовой территории многоквартирного дома, сформированный исходя из минимального и дополнительного перечня видов работ по благоустройству дворовых территорий

Горка «антивандалная»	
Песочница	
Качели двойные	
Качалка-балансир «малая»	

Скамья 1	
Скамья 2	
Урна ОК-25	
Баскетбольный щит на стойке	
Ограждение детских площадок	
Спортивный комплекс	
Ремонт дворовых проездов	

Приложение № 6
к муниципальной программе
«Формирование современной
городской среды на территории
городского округа – город
Волжский Волгоградской
области» на 2018–2024 годы

Перечень мероприятий,
в целях софинансирования которых предоставляются субсидии из бюджета Волгоградской области
на содержание объектов благоустройства в 2022 году

№ п/п	Наименование мероприятия (виды работ)	Наименование объекта	Площадь (кв. м)	Площадь (га)	Уполномоченное структурное подразделение администрации городского округа – город Волжский
1	2	3	4	5	6
1	1. Приобретение основных средств (садово-парковый инвентарь, средства малой механизации и коммунальная техника, приобретаемые в целях содержания и благоустройства территорий).	Площадь перед КМЦ «Юность Волжского»	2 606,10	0,3	комитет по делам молодежи, культуры и спорта
2	2. Уход за деревьями, кустарниками, живыми изгородями, цветами и многолетниками, газонами (вырубка, корчевка, обрезка, стрижка, выкашивание, уборка с последующей утилизацией древесных отходов, случайного мусора и скошенной травы, подкормка и обработка зеленых насаждений, в том числе газонов, полив, в том числе поливочными водопроводами и автомобилями, устройство, содержание и ремонт поливочных водопроводов).	Территория парка культуры и отдыха «Новый город», ограниченная улицами Александрова, Карбышева, Оломоуцкой, проспектом Дружбы	14 510,00	1,5	комитет по делам молодежи, культуры и спорта
3	3. Текущий ремонт и содержание дорожек, площадок, тротуаров, лестниц (подметание, очистка от снега, наледи, очистка от травы, посыпка песком или противогололедными реагентами, ремонт тротуаров из плиточного и асфальтобетонного покрытий, ремонт элементов лестничных маршей с поручнями; уборка и вывоз мусора).	Территория, прилегающая к зданию по адресу: ул. Мира, 42а	5 873,00	0,6	комитет по делам молодежи, культуры и спорта (до 10.05.2022)
3.1	4. Содержание и текущий ремонт малых архитектурных форм, детских игровых и спортивных площадок (окраска, очистка от мусора, завоз песка, фрагментарный ремонт элементов травмобезопасного	Территория, прилегающая к зданию по адресу: ул. Мира, 42а			комитет благоустройства и дорожного хозяйства (с 11.05.2022)
4		Сквер у памятника воинам-интернационалистам, ограниченный улицами Мира, 40 лет Победы, проспектом Дружбы	15 865,00	1,6	комитет по делам молодежи, культуры и спорта (до 02.06.2022)
4.1		Сквер у памятника воинам-интернационалистам, ограниченный улицами Мира, 40 лет Победы, проспектом Дружбы			комитет благоустройства и дорожного хозяйства (с 03.06.2022)
5		Территория между 30 и 37 микрорайонами, ограниченная улицами Мира, Волжской Военной Флотилии, Пушкина, 87-й Гвардейской	21 198,00	2,1	комитет благоустройства и дорожного хозяйства
6		Территория на пересечении ул. Мира и ул. Наримана Нариманова по ул. Мира и ул. Наримана Нариманова	3 442,00	0,3	комитет благоустройства и дорожного хозяйства
7		Пешеходная зона вдоль дома № 30 по ул. Энгельса	2 996,35	0,3	комитет благоустройства и дорожного хозяйства
8		Сквер вдоль ул. Пионерской, от ул. Мира	48 600,00	4,9	комитет благоустройства

№ п/п	Наименование мероприятия (виды работ)	Наименование объекта	Площадь (кв. м)	Площадь (га)	Уполномоченное структурное подразделение администрации городского округа – город Волжский
1	2	3	4	5	6
	покрытия, замена элементов садово-паркового оборудования).	до пр. Дружбы			и дорожного хозяйства
9	5. Текущий ремонт и уход за ограждениями, включая парапеты (парковые зоны, спортивные и детские площадки).	Сквер по ул. О. Кошевого в пос. ЛПК от церкви до бани	14 200,00	1,4	комитет благоустройства и дорожного хозяйства
10	6. Содержание и ремонт систем видеонаблюдения и наружного освещения. 7. Содержание и ремонт световых фигур и элементов вечерней уличной иллюминации. 8. Озеленение (в том числе приобретение семян и саженцев, удобрений). 9. Содержание и ремонт фонтанов	Сквер вдоль ул. Советской в районе ГБУЗ «Городская детская поликлиника № 2»	12 000,00	1,2	комитет благоустройства и дорожного хозяйства
11		Сквер вдоль ул. Молодежной и сквер вдоль ул. Советской, вдоль ул. Молодежной от пр. им. Ленина, ул. Советской от ул. Молодежной до ул. Заводской	20 156,00	2,0	комитет благоустройства и дорожного хозяйства
12		Зеленая зона вдоль ул. Александра (с ул. Мира до ул. Пушкина). Территория у МУП «Дом быта» в 21 м/не	36 309,49	3,6	комитет благоустройства и дорожного хозяйства
13		Пешеходная аллея на территории 26 м/на	3 560,00	0,4	комитет благоустройства и дорожного хозяйства
14		Территория вдоль пр. Дружбы, со стороны 23 м/на (от ул. Александра до ул. Оломоуцкой)	13 725,00	1,4	комитет благоустройства и дорожного хозяйства
15		Сквер по ул. Космонавтов (ул. Набережная)	11 461,00	1,1	комитет благоустройства и дорожного хозяйства
16		Сквер вдоль ул. Коммунистической (I этап: от ул. Горького до ул. Кирова)	10 330,00	1,0	комитет благоустройства и дорожного хозяйства
17		Сквер вдоль ул. Коммунистической (II этап: от ул. Горького до ул. 19 Партсъезда)	10 424,00	1,0	комитет благоустройства и дорожного хозяйства
18		Сквер по пр. Дружбы (от ул. Пионерской до ул. Александра)	29 994,00	3,0	комитет благоустройства и дорожного хозяйства
19		Пешеходная зона вдоль жилого дома по пр. Ленина, 97 (от ул. Энгельса до ул. Советской)	18 165,00	1,8	комитет благоустройства и дорожного хозяйства
20		сквер по ул. Молодежной (от ул. Набережной до пр. Ленина)	22 330,00	2,2	комитет благоустройства и дорожного хозяйства
21		Территория по улице 40 лет Победы (между 35 и 37 школами)	14 399,00	1,4	комитет благоустройства и дорожного хозяйства
22		Территория перед Центральным рынком	2 104,00	0,2	комитет благоустройства и дорожного хозяйства
23		Территория вдоль ул. Большевикская, от пр. им. Ленина до ул. Верхнеахтубинской (поселок Рабочий)	8 671,00	0,9	комитет благоустройства и дорожного хозяйства

№ п/п	Наименование мероприятия (виды работ)	Наименование объекта	Площадь (кв. м)	Площадь (га)	Уполномоченное структурное подразделение администрации городского округа – город Волжский
1	2	3	4	5	6
24		Сквер по улице Советской, от ул. Энгельса до ул. Заводской (вдоль домов 39, 63, 69а)	11 885,00	1,2	комитет благоустройства и дорожного хозяйства
25		Территория в 23 микрорайоне, начиная от ЗАГС с выходом в ФОК «Авангард» (I этап)	2 231,00	0,2	комитет благоустройства и дорожного хозяйства
26		Зеленая зона вдоль 17 микрорайона по ул. Наримана Нариманова	22 965,00	2,3	комитет благоустройства и дорожного хозяйства
Итого:			379 999,94	38,0	

**Перечень мероприятий,
в целях софинансирования которых предоставляются субсидии из бюджета Волгоградской области
на содержание объектов благоустройства в 2023 году**

№ п/п	Наименование мероприятия (виды работ)	Наименование объекта	Площадь (кв. м)	Площадь (га)	Уполномоченное структурное подразделение администрации городского округа – город Волжский
1	2	3	4	5	6
1	1. Приобретение основных средств (садово-парковый инвентарь, средства малой механизации и коммунальная техника, приобретаемые в целях содержания и благоустройства территорий).	Площадь перед КМЦ «Юность Волжского»	2 606,10	0,3	комитет по делам молодежи, культуры и спорта
2	2. Уход за деревьями, кустарниками, живыми изгородями, цветами и многолетниками, газонами (вырубка, корчевка, обрезка, стрижка, выкашивание, уборка с последующей утилизацией древесных отходов, случайного мусора и скошенной травы, подкормка и обработка зеленых насаждений, в том числе газонов, полив, в том числе поливочными водопроводами и автомобилями, устройство, содержание и ремонт поливочных водопроводов).	Территория парка культуры и отдыха «Новый город», ограниченная улицами Александра, Карбышева, Оломоуцкой, проспектом Дружбы	82 510,00	8,3	комитет по делам молодежи, культуры и спорта
3	3. Текущий ремонт и содержание дорожек, площадок, тротуаров, лестниц (подметание, очистка от снега, наледи, очистка от травы, посыпка песком или противогололедными реагентами, ремонт тротуаров из плиточного и асфальтобетонного покрытий, ремонт элементов лестничных маршей с поручнями; уборка и вывоз мусора).	Территория, прилегающая к зданию по адресу: ул. Мира, 42а	5 873,00	0,6	комитет благоустройства и дорожного хозяйства
4	4. Содержание и текущий ремонт малых архитектурных форм, детских игровых и спортивных площадок (окраска, очистка от мусора, завоз песка, фрагментарный ремонт элементов травмобезопасного покрытия, замена элементов садово-паркового оборудования).	Сквер у памятника воинам-интернационалистам, ограниченный улицами Мира, 40 лет Победы, проспектом Дружбы	15 865,00	1,6	комитет благоустройства и дорожного хозяйства
5	5. Текущий ремонт и уход за ограждениями, включая парапеты (парковые зоны, спортивные и детские площадки).	Территория между 30 и 37 микрорайонами, ограниченная улицами Мира, Волжской Военной Флотилии, Пушкина, 87-й Гвардейской	59 440,00	5,9	комитет благоустройства и дорожного хозяйства
6	6. Содержание и ремонт систем видеонаблюдения и наружного освещения.	Территория на пересечении ул. Мира и ул. Наримана Нариманова по ул. Мира и ул. Наримана Нариманова	3 442,00	0,3	комитет благоустройства и дорожного хозяйства
7	7. Содержание и ремонт световых фигур и элементов вечерней уличной иллюминации.	Пешеходная зона вдоль дома № 30 по ул. Энгельса	2 996,35	0,3	комитет благоустройства и дорожного хозяйства
8	8. Озеленение (в том числе приобретение семян и саженцев, удобрений).	Сквер вдоль ул. Пионерской, от ул. Мира до пр. Дружбы	48 600,00	4,9	комитет благоустройства и дорожного хозяйства
9	9. Содержание и ремонт фонтанов	Сквер по ул. О. Кошевого в пос. ЛПК от церкви до бани	14 200,00	1,4	комитет благоустройства и дорожного хозяйства
10		Сквер вдоль ул. Советской в районе ГБУЗ «Городская детская поликлиника № 2»	12 000,00	1,2	комитет благоустройства и дорожного хозяйства
11		Сквер вдоль ул. Молодежной и сквер вдоль ул. Советской, вдоль ул. Молодежной от пр. им. Ленина, ул. Советской от ул. Молодежной до ул. Заводской	20 156,00	2,0	комитет благоустройства и дорожного хозяйства
12		Зеленая зона вдоль ул. Александра (с ул. Мира до ул. Пушкина). Территория у МУП «Дом быта» в 21 м/не	36 309,49	3,6	комитет благоустройства и дорожного хозяйства
13		Пешеходная аллея на территории 26 м/на	3 560,00	0,4	комитет благоустройства и дорожного хозяйства
14		Территория вдоль пр. Дружбы, со стороны 23 м/на (от ул. Александра до ул. Оломоуцкой)	13 725,00	1,4	комитет благоустройства и дорожного хозяйства
15		Сквер по ул. Космонавтов (ул. Набережная)	11 461,00	1,1	комитет благоустройства

№ п/п	Наименование мероприятия (виды работ)	Наименование объекта	Площадь (кв. м)	Площадь (га)	Уполномоченное структурное подразделение администрации городского округа – город Волжский
1	2	3	4	5	6
					и дорожного хозяйства
16		Сквер вдоль ул. Коммунистической (I этап: от ул. Горького до ул. Кирова)	10 330,00	1,0	комитет благоустройства и дорожного хозяйства
17		Сквер вдоль ул. Коммунистической (II этап: от ул. Горького до ул. 19 Партсъезда)	10 424,00	1,0	комитет благоустройства и дорожного хозяйства
18		Сквер по пр. Дружбы (от ул. Пионерской до ул. Александрова)	29 994,00	3,0	комитет благоустройства и дорожного хозяйства
19		Пешеходная зона вдоль жилого дома по пр. Ленина, 97 (от ул. Энгельса до ул. Советской)	18 165,00	1,8	комитет благоустройства и дорожного хозяйства
20		сквер по ул. Молодежной (от ул. Набережной до пр. Ленина)	22 330,00	2,2	комитет благоустройства и дорожного хозяйства
21		Территория по улице 40 лет Победы (между 35 и 37 школами)	14 399,00	1,4	комитет благоустройства и дорожного хозяйства
22		Территория перед Центральным рынком	2 104,00	0,2	комитет благоустройства и дорожного хозяйства
23		Территория вдоль ул. Большевикская, от пр. им. Ленина до ул. Верхнеахтубинской (поселок Рабочий)	8 671,00	0,9	комитет благоустройства и дорожного хозяйства
24		Сквер по улице Советской, от ул. Энгельса до ул. Заводской (вдоль домов 39, 63, 69а)	11 885,00	1,2	комитет благоустройства и дорожного хозяйства
25		Территория в 23 микрорайоне, начиная от ЗАГС с выходом в ФОК «Авангард» (I этап)	2 231,00	0,2	комитет благоустройства и дорожного хозяйства
26		зеленая зона вдоль 17 микрорайона по ул. Наримана Нариманова	22 965,00	2,3	комитет благоустройства и дорожного хозяйства
27		Территория перед жилым домом в районе пл. Труда по ул. Химиков	3 848,00	0,4	комитет благоустройства и дорожного хозяйства
28		Детская площадка в пос. Краснооктябрьский, на пересечении ул. Чапаева и Лысенко	3 836,00	0,4	комитет благоустройства и дорожного хозяйства
Итого:			493 925,94	49,4	

**АДМИНИСТРАЦИЯ ГОРОДСКОГО ОКРУГА –
ГОРОД ВОЛЖСКИЙ ВОЛГОГРАДСКОЙ ОБЛАСТИ**

ПОСТАНОВЛЕНИЕ

от 27.06.2023

№ 3633

О проведении на территории городского округа - города Волжский Волгоградской области конкурса «Лучший волжский дворик»

В целях повышения уровня благоустройства городского округа – город Волжский Волгоградской области, активизации организаций, жителей в благоустройстве городских территорий, повышения социальной ответственности населения городского округа – город Волжский Волгоградской области, руководствуясь Федеральным законом от 06.10.2000 № 131-ФЗ «Об общих принципах организации местного самоуправления в Российской Федерации» и Уставом городского округа – город Волжский Волгоградской области,

ПОСТАНОВЛЯЮ:

1. Установить срок проведения на территории городского округа – город Волжский Волгоградской области конкурса «Лучший волжский дворик» с 30 июня по 18 августа 2023 года.
2. Утвердить состав оценочной комиссии конкурса «Лучший волжский дворик» (приложение № 1).
3. Утвердить Положение о проведении конкурса «Лучший волжский дворик» (приложение № 2).
4. Управлению по организационной и кадровой работе администрации городского округа – город Волжский Волгоградской области разместить настоящее постановление на официальном сайте администрации городского округа – город Волжский Волгоградской области.
5. Автономному муниципальному учреждению «Редакция газеты «Волжская правда» опубликовать настоящее постановление в газете «Волжский муниципальный вестник».
6. Контроль за исполнением настоящего постановления возложить на председателя комитета по обеспечению жизнедеятельности городского округа – город Волжский Волгоградской области С.А. Ракутова.

Исполняющий обязанности заместителя главы городского округа И.А. Шаров

Извещение о проведении собрания о согласовании местоположения границ земельного участка

Кадастровый инженер Кожевникова Лидия Кузминична почтовый адрес, 404111, г Волжский, ул Набережная, 67 кв 27 e-mail fort.vlz@mail.ru, тел +79047770189, регистрационный номер в реестре кадастровых инженеров 1543, в отношении земельного участка, расположенного в г Волжском, СНТ Строитель, ул 6, уч 18 выполняет кадастровые работы. Заказчиком кадастровых работ является Шемякина Алина Валерьевна, проживающая в Волгоградской обл, п Кияяковка, ул Центральная, 25, тел 89044055800. Собрание заинтересованных лиц в согласовании местоположения границ состоится 04.08.2023г., по адресу: Волгоградская обл, г Волжский, пр Ленина, 64, оф 2. С проектом межевого плана земельного участка можно ознакомиться, предоставить предложения или подать свои возражения с 05.07.2023г. по 04.08.2023г., по адресу: Волгоградская обл, г Волжский, пр Ленина, 64, оф 2, тел +79047770189. Смежные земельные участки, с правообладателями которых требуется согласовать местоположение границ г Волжский, СНТ Строитель, ул 6 уч 20, собственник Васильева Татьяна Евгеньевна., г Волжский, СНТ Строитель, ул 7 уч 15, собственник Коротеев Антон Семенович. При себе необходимо иметь документ, удостоверяющий личность, а также документы о правах на земельный участок.

**«Волжский муниципальный вестник»
777-020 (отдел рекламы),
777-024 (вёрстка)**

**АДМИНИСТРАЦИЯ ГОРОДСКОГО ОКРУГА –
ГОРОД ВОЛЖСКИЙ ВОЛГОГРАДСКОЙ ОБЛАСТИ**

ПОСТАНОВЛЕНИЕ

от 29.06.2023

№ 3723

Об утверждении проекта планировки и межевания территории для размещения объекта «Спортивный кластер «Зеленая Волна» в г. Волжский» в границах кадастровых кварталов 34:35:030108 и 34:35:030115, в пределах улиц Набережной, Шоссейной, переуллка Насосного городского округа – город Волжский Волгоградской области и берега реки Ахтубы

Рассмотрев проект планировки и межевания территории для размещения объекта «Спортивный кластер «Зеленая Волна» в г. Волжский» в границах кадастровых кварталов 34:35:030108 и 34:35:030115, в пределах улиц Набережной, Шоссейной, переуллка Насосного городского округа – город Волжский Волгоградской области и берега реки Ахтубы, учитывая протокол общественных обсуждений и заключение о результатах общественных обсуждений, проведенных с 13 по 20 июня 2023 года, руководствуясь ст. 45, 46 Градостроительного кодекса Российской Федерации, постановлением администрации городского округа – город Волжский Волгоградской области от 02.09.2022 № 5029 «О подготовке предложений по внесению изменений в Городское положение от 05.12.2007 № 274-ВГД «Генеральный план городского округа – город Волжский Волгоградской области (положение о территориальном планировании)», постановлением администрации городского округа – город Волжский Волгоградской области от 02.09.2022 № 5030 «О подготовке проекта решения Волжской городской Думы Волгоградской области «О внесении изменений в Городское положение от 15.10.2009 № 480-ВГД «Правила землепользования и застройки городского округа – город Волжский Волгоградской области», п. 24 ст. 6 Устава городского округа – город Волжский Волгоградской области,

ПОСТАНОВЛЯЮ:

1. Утвердить проект планировки и межевания территории для размещения объекта «Спортивный кластер «Зеленая Волна» в г. Волжский» в границах кадастровых кварталов 34:35:030108 и 34:35:030115, в пределах улиц Набережной, Шоссейной, переуллка Насосного городского округа – город Волжский Волгоградской области и берега реки Ахтубы (приложения № 1, 2, 3, 4, 5).
2. Постановление вступает в силу с момента внесения изменений в Городское положение от 05.12.2007 № 274-ВГД «Генеральный план городского округа – город Волжский Волгоградской области (положение о территориальном планировании)» и в Городское положение от 15.10.2009 № 480-ВГД «Правила землепользования и застройки городского округа – город Волжский Волгоградской области» в части размещения объекта «Спортивный кластер «Зеленая Волна» в г. Волжский».
3. Управлению по организационной и кадровой работе администрации городского округа – город Волжский Волгоградской области в течение 7 дней разместить настоящее постановление на официальном сайте администрации городского округа – город Волжский Волгоградской области.
4. Автономному муниципальному учреждению «Редакция газеты «Волжская правда» в течение 7 дней опубликовать настоящее постановление в газете «Волжский муниципальный вестник».
5. Контроль за исполнением настоящего постановления возложить на заместителя главы городского округа – город Волжский Волгоградской области Р.И. Никитина.

Глава городского округа И. Н. Воронин

Приложение № 1 к постановлению администрации городского округа – город Волжский Волгоградской области от 29.06.2023 № 3723

Проект

планировки и межевания территории для размещения объекта «Спортивный кластер «Зеленая Волна» в г. Волжский» в границах кадастровых кварталов 34:35:030108 и 34:35:030115, в пределах улиц Набережной, Шоссейной, переуллка Насосного городского округа – город Волжский Волгоградской области и берега реки Ахтубы

1. Положения проекта планировки территории
Положение о характеристиках планируемого развития территории, в том числе

о плотности и параметрах застройки территории (в пределах, установленных градостроительным регламентом)

Подготовка проекта планировки территории осуществляется в целях:

- обеспечение устойчивого развития территорий;
- определение характеристик и очередности планируемого развития территории;
- выделение элементов планировочной структуры;
- размещения объектов регионального значения (№5-85 «Спортивный кластер «Зеленая Волна» в г. Волжский);

- размещения объектов местного значения – автомобильные дороги с транспортно-пересадочным узлом, очистные сооружения дождевой канализации, улично-дорожная сеть, сооружений инженерной защиты территорий и объектов от негативного воздействия вод - берегоукрепление;

- установление границ зон планируемого размещения объектов капитального строительства

- установления границ территорий общего пользования;
- развития спортивной и общественно-деловой функции (определение мест допустимого размещения объектов капитального строительства).

Территория в границах настоящего Проекта включает в себя территорию в границах кадастровых кварталов 34:35:030108 и 34:35:030115, в пределах улиц Набережной, Шоссейной, переулка Насосного городского округа – город Волжский Волгоградской области и берега реки Ахтубы.

В границах территории проектирования установлены следующие функциональные зоны (в соответствии с Городским положением от 05.12.2007 №274-ВГД «Генеральный план городского округа – город Волжский Волгоградской области (положение о территориальном планировании)»):

- зона специализированной общественной застройки (существующая/планируемая);
- зона озелененных территорий общего пользования (лесопарки, парки, сады, скверы, бульвары, городские леса (существующая/планируемая);
- зона садоводческих, огороднических некоммерческих объединений граждан;
- зона транспортной инфраструктуры.

В соответствии с Городским положением от 15.10.2009 №480-ВГД «Правила землепользования и застройки городского округа – город Волжский Волгоградской области», в границах Проекта установлены зоны:

- ОД-2-А – подзона специализированной застройки;
- Р-1 зона городских лесов и лесопарков;
- Р-2 зона городских парков, скверов и бульваров;
- СХ-2 зона садоводческих, огороднических некоммерческих объединений граждан;
- ТИ зона транспортной инфраструктуры.

Границы существующих и планируемых элементов планировочной структуры

В границах планируемой территории установлены элементы планировочной структуры (кварталы).

Проектом устанавливаются (изменяются) красные линии территорий общего пользования. Красные линии установлены с учетом нормативной ширины улиц согласно СП 42.13330.2016 «Градостроительство. Планировка и застройка городских и сельских поселений» (от 10.07.2022), с учетом развития улично-дорожной сети, в соответствии с Генеральным планом городского округа – город Волжский Волгоградской области (положение о территориальном планировании).

Площадь Квартала № 1 – 10,257 га.

Площадь Квартала № 2 – 45,102 га.

Площадь Квартала № 3 – 3,05 га.

Площадь Квартала № 4 – 0,167 га (часть квартала в границах проектирования)

Площадь территорий общего пользования – 29,854 га.

Площадь планируемой территории в границах Документации по планировке территории – 88,43 га.

Перечень координат характерных точек границ планируемых элементов планировочной структуры

№п/п	Квартал 1	
	х	у
1	494409.30	2202874.95
2	494377.34	2202921.70
3	494345.40	2202968.43
4	494269.12	2203078.56
5	494240.27	2203121.51
6	494208.63	2203170.05
7	494045.74	2203277.17
8	494044.80	2203275.20
9	494035.11	2203272.99
10	494032.81	2203273.89
11	494023.30	2203285.01
12	494022.34	2203289.44
13	494023.97	2203291.52
14	494018.95	2203294.81
15	493874.30	2203399.51
16	493854.24	2203395.45
17	493774.66	2203284.35
18	493823.03	2203252.66
19	493872.91	2203220.25
20	493916.72	2203192.02
21	493986.64	2203146.58
22	494086.66	2203081.57
23	494092.43	2203077.82
24	494109.53	2203066.70
25	494145.53	2203030.64
26	494264.76	2202911.18
27	494277.26	2202898.88
28	494366.60	2202810.91
29	494369.19	2202808.36
30	494428.60	2202749.89
31	494444.35	2202766.15
32	494442.77	2202804.58
33	494439.77	2202825.46
34	494429.91	2202845.85
1	494409.30	2202874.95

17	493776.29	2202831.39
18	493781.20	2202831.07
19	493786.08	2202830.74
20	493790.96	2202829.83
21	493795.84	2202828.95
22	493800.51	2202827.46
23	493805.23	2202826.02
24	493809.70	2202823.95
25	493862.99	2202799.80
26	493877.49	2202792.58
27	493914.86	2202848.76
28	493966.94	2202928.98
29	493908.66	2202962.89
30	493890.98	2202973.17
31	493874.70	2202982.64
32	493858.94	2202991.81
33	493843.62	2203000.72
34	493828.72	2203009.39
35	493826.99	2203010.40
36	493816.32	2203021.79
37	493803.52	2203035.46
38	493791.33	2203048.47
39	493789.28	2203049.80
40	493773.66	2203059.93
41	493758.56	2203069.73
42	493744.28	2203078.99
43	493756.22	2203098.17
44	493729.26	2203112.96
45	493708.88	2203123.99
46	493688.50	2203135.02
47	493675.57	2203142.01
48	493667.24	2203146.53
49	493690.91	2203179.83
50	493736.11	2203243.42
51	493760.13	2203277.20
52	493750.77	2203282.43
53	493752.30	2203284.50
54	493759.16	2203294.12
55	493839.49	2203406.03
56	493836.83	2203426.47
57	493687.17	2203519.35
58	493542.16	2203583.54
59	493553.58	2203602.43
60	493554.40	2203604.69
61	493576.55	2203596.61
62	493581.99	2203612.41
63	493557.92	2203621.19
64	493559.79	2203627.23
65	493560.95	2203637.03
66	493517.05	2203673.43
67	493475.10	2203703.51
68	493468.07	2203708.53
69	493374.68	2203775.72
70	493371.10	2203770.74

71	493346.51	2203736.53
72	493323.57	2203673.26
73	493320.74	2203663.43
74	493290.86	2203434.87
75	493289.97	2203426.65
76	493285.28	2203390.72
77	493275.32	2203312.16
78	493143.09	2203030.43
79	493118.98	2202949.02
80	493153.77	2202922.22
81	493148.55	2202892.46
82	493574.28	2202817.86
83	493610.39	2202812.92

№п/п	Квартал 3	
	х	у
1	494030.51	2202596.76
2	494034.15	2202609.84
3	494038.44	2202612.18
4	494043.86	2202633.75
5	494045.97	2202641.72
6	494020.27	2202685.61
7	494013.32	2202694.59
8	494007.05	2202700.81
9	493994.90	2202711.13
10	493912.36	2202747.62
11	493851.14	2202777.38
12	493847.94	2202778.68
13	493838.27	2202783.49
14	493763.61	2202795.38
15	493760.16	2202795.93
16	493759.82	2202794.86
17	493748.76	2202760.75
18	493720.56	2202766.67
19	493676.17	2202773.14
20	493673.33	2202754.26
21	493664.83	2202745.04
22	493657.34	2202736.93
23	493668.39	2202734.75
24	493734.34	2202717.85
25	493735.17	2202720.33
26	493860.00	2202674.52
27	493858.69	2202672.06
28	493914.93	2202648.23
29	493964.61	2202629.02
1	494030.51	2202596.76

№п/п	Квартал 4	
	х	у
1	492779.38	2202953.01
2	492767.99	2202956.98
3	492760.01	2202950.69
4	492380.55	2203112.15
5	492277.97	2202871.08
6	492359.57	2202855.25
7	492507.74	2202857.67
8	492564.41	2202817.49
9	492644.28	2202812.41
10	492709.46	2202789.79
11	492723.58	2202788.05
12	492752.30	2202790.26
13	492751.95	2202798.26
14	492758.19	2202798.51
15	492758.55	2202790.55
16	492802.61	2202793.47
17	492832.83	2202799.00
18	492852.03	2202805.53
19	492867.38	2202806.57
20	492870.35	2202792.77
21	492892.85	2202797.45
22	492889.80	2202808.03
23	492884.71	2202817.15
24	492906.10	2202834.63
25	492903.05	2202865.38
26	492903.75	2202863.71
27	492913.75	2202858.26
28	492946.35	2202862.25
29	492977.01	2202864.08

30	492997.56	2202862.69
31	493004.98	2202858.72
32	492988.91	2202809.93
33	493000.79	2202806.64
34	493000.02	2202803.25
35	493006.17	2202801.86
36	493008.58	2202812.28
37	493024.19	2202810.94
38	493025.71	2202824.01
39	493026.15	2202829.69
40	493026.98	2202840.12
41	493026.98	2202840.13
42	493035.86	2202859.41
43	493053.93	2202857.16
44	493073.42	2202854.65
45	493073.29	2202847.10
46	493087.66	2202847.27
47	493087.68	2202840.97
48	493109.90	2202841.11
49	492779.38	2202953.01
50	492767.99	2202956.98
51	492760.01	2202950.69
52	492380.55	2203112.15
53	492277.97	2202871.08
54	492359.57	2202855.25
55	492507.74	2202857.67
56	492564.41	2202817.49
57	492644.28	2202812.41
58	492709.46	2202789.79
59	492723.58	2202788.05

60	492752.30	2202790.26
61	492751.95	2202798.26
62	492758.19	2202798.51
63	492758.55	2202790.55
64	492802.61	2202793.47
65	492832.83	2202799.00
1	492852.03	2202805.53

№п/п	Квартал 5	
	х	у
1	494429.36	2202722.27
2	494336.13	2202818.72
3	494325.73	2202829.49
4	494312.31	2202842.63
5	494267.11	2202886.94
6	494184.99	2202971.41
7	494121.45	2203028.90
8	494088.71	2203060.18
9	494056.93	2203007.07
10	494047.63	2203013.27
11	494047.12	2203013.61
12	493972.38	2202899.56
13	493974.23	2202898.36
14	493968.34	2202887.42
15	493946.01	2202854.83
16	493935.12	2202838.95
17	493923.67	2202822.25
18	493912.96	2202801.41
19	493902.63	2202781.34
20	494052.91	2202713.17
21	494045.25	2202701.42
22	494064.97	2202667.12
23	494078.99	2202644.84
24	494114.61	2202628.97
25	494182.69	2202598.64
26	494242.98	2202576.43
27	494263.14	2202571.13
28	494345.35	2202554.33
1	494429.36	2202722.27

Зоны планируемого размещения объектов капитального строительства

В границах элементов планировочной структуры назначаются следующие зоны планируемого размещения объектов капитального строительства:

Квартал 1:

- зона планируемого размещения объектов спорта, магазинов, общественного питания, оборудованных площадок для занятий спортом, иных объектов.

Квартал 2:

- зона планируемого размещения объектов спорта, гостиничного обслуживания, общественного питания, иных объектов;

- зона планируемого размещения объектов спорта;

- зона планируемого размещения объектов физической культуры и спорта;

- зона планируемого размещения территории общего пользования;

- зона планируемого размещения объектов отдыха (рекреации);

- зона планируемого размещения объектов связи;

- зона планируемого размещения объектов хранения автотранспорта.

Квартал 3:

№ на плане	Наименование зон планируемого размещения объектов капитального строительства	Ед. измерения	Площадь	Примечание
Квартал 1				
1	Зона планируемого размещения объектов спорта, магазинов, общественного питания, оборудованных площадок для занятий спортом, иных объектов	га	10,257	
ИТОГО		га	10,257	
Квартал 2				
2	Зона планируемого размещения объектов спорта, гостиничного обслуживания, общественного питания, иных объектов	га	32,027	объект регионального значения
3	Зона планируемого размещения объектов спорта	га	10,868	существующий объект
4	Зона планируемого размещения объектов физической культуры и спорта	га	0,05	существующий объект
5	Зона планируемого размещения территории общего пользования	га	0,419	
6	Зона планируемого размещения объектов отдыха (рекреации)	га	0,234	
7	Зона планируемого размещения объектов физической культуры и спорта	га	0,22	существующий объект
8	Зона планируемого размещения объектов отдыха (рекреации)	га	0,459	
9	Зона планируемого размещения объектов связи	га	0,005	существующий объект
10	Зона планируемого размещения объектов хранения автотранспорта	га	0,82	
ИТОГО		га	45,102	
Квартал 3				
11	Зона планируемого размещения объектов физической культуры и спорта	га	1,477	существующий объект
12	Зона планируемого размещения административных и офисных объектов, объектов образования, науки, здравоохранения и социального обеспечения, физической культуры и спорта, культуры, искусства, религий (развлекательный комплекс)	га	0,939	существующий объект
13	Зона планируемого размещения объектов развлечения	га	0,323	существующий объект
14	Зона планируемого размещения строений эллинга для хранения байдарок и КПП	га	0,22	существующий объект
15	Зона планируемого размещения объектов водного спорта	га	0,091	существующий объект
ИТОГО		га	3,05	
Квартал 4				
17	Зона планируемого размещения объектов гостиничного обслуживания	га	0,091	существующий объект
33	Зона планируемого размещения объектов (в соответствии с ПЗЗ)	га	0,076	
ИТОГО		га	0,167	
Территория общего пользования				
16	Зона планируемого размещения объектов отдыха (рекреации), территории общего пользования, гидротехнических сооружений	га	4,79	объект местного значения
18	Зона планируемого размещения территории общего пользования	га	1,522	существующий объект
19	Зона планируемого размещения объектов улично-дорожной сети	га	0,744	объект местного значения
20	Зона планируемого размещения объектов среднего специального и высшего образования, учебных центров	га	0,038	существующий объект
21	Зона планируемого размещения древесно-кустарниковой растительности, не входящей в лесной фонд, лесопарков, городских парков, скверов, бульваров, зона озеленения	га	1,64	существующий объект
22	Зона планируемого размещения объектов связи	га	0,006	существующий объект
23	Зона планируемого размещения зданий (строений), сооружений	га	0,0004	существующий объект
24	Зона планируемого размещения объектов коммунального обслуживания	га	0,051	
25	Зона планируемого размещения объектов улично-дорожной сети	га	4,683	объект местного значения
26	Зона планируемого размещения территории общего пользования	га	0,35	существующий объект
27	Зона планируемого размещения объектов улично-дорожной сети, объектов автомобильного транспорта, обслуживания перевозок пассажиров	га	8,544	объект местного значения
28	Зона планируемого размещения объектов улично-дорожной сети	га	0,726	объект местного значения
29	Зона планируемого размещения объектов улично-дорожной сети	га	1,055	объект местного значения
30	Зона планируемого размещения объектов улично-дорожной сети	га	4,342	объект местного значения
31	Зона планируемого размещения объектов отдыха (рекреации), территории общего пользования, гидротехнических сооружений	га	1,009	объект местного значения
32	Зона планируемого размещения объектов коммунального обслуживания	га	0,001	существующий объект
ИТОГО		га	29,501	
ВСЕГО		га	88,43	(с учетом частей земельных участков на территории общего пользования, не подлежащих межеванию - 0,357 га)

Плотность застройки территорий

Расчетные показатели плотности застройки территории в границах элементов планировочной структуры (кварталов) приведены согласно требованиям СП 42.13330.2016 «Градостроительство. Планировка и застройка городских и сельских поселений» и Городского положения от 15.10.2009 №480-ВГД «Правила землепользования и застройки городского округа – город Волжский Волгоградской области»:

Вид территориальной зоны жилой застройки	Коэффициент застройки		Коэффициент плотности застройки		Плотность населения (чел./га)	
	Нормативный ¹	Проектный	Нормативный ²	Проектный	Нормативная	Проектная
ОД-2-А – подзона специализированной застройки (квартал 1)	-	0,01	2,4 _{max}	0,01	-	-
ОД-2-А – подзона специализированной застройки (квартал 2)	-	0,15		0,17	-	-
СХ-2 – зона садоводческих, огороднических	0,2 _{max}	0,16	-	0,2	-	-

1 - согласно Городскому положению от 15.10.2009 №480-ВГД «Правила землепользования и застройки городского округа – город Волжский Волгоградской области»;

2 - согласно таб. Б.1 СП 42.13330.2016 «Градостроительство. Планировка и застройка городских и сельских поселений»

Вид территориальной зоны жилой застройки	Коэффициент застройки		Коэффициент плотности застройки		Плотность населения (чел./га)	
	Нормативный	Проектный	Нормативный	Проектный	Нормативная	Проектная
некоммерческих объединений граждан (квартал 3)						

ОД-2-А – подзона специализированной застройки (квартал 3)	-		2,4 _{max}	-	
СХ-2 – зона садоводческих, огороднических некоммерческих объединений граждан (квартал 4, часть)	0,2 _{max}	0,07	-	0,09	-

2. Положение о характеристиках объектов капитального строительства жилого, производственного, общественно-делового и иного назначения

Проектом предусматривается размещение объектов капитального строительства:

Экспликация зданий, строений и сооружений, планируемых к размещению

№ на плане	Наименование	Этажность/кол-во этажей	Ед. измерения	Мощность	Общая площадь, кв.м				Характер строительных изменений (примечание)
					Застройки	жилых помещений (квартир)	нежилых помещений	ВСЕГО	
Здания									
107	Здание вокзала	1			428,4			364	проектируемое
109	Многофункциональный спортивный комплекс	3/5			2909			7137,6	проектируемое
110	Склад	1	-	-	631	-	-	578,6	проектируемый
127	Универсальный спортивный зал	3	мест на трибунах	850	8214,2			10897,3	проектируемый
		ед.пос	295						
128	Универсальный спортивный зал на 6 теннисных кортов	3	мест на трибунах	330	5176			6142	проектируемые
		ед.пос	32						
129	АБК	2	-	-	463			902	проектируемый
135	Бассейн на 50 м	2	мест на трибунах	500	4235			8330	проектируемый
		ед.пос	120						

141	Пристройка нового корпуса к зданию с лит. Е по адресу: Волгоградская область, г. Волжский, ул. Набережная, строение 2и, с переустройством сетей инженерного обеспечения к лит. П, А, Т, Е, Д	8	Кол-во номеров	250	695,9			5500	проектируемая
142	Здание ледового катка (на 2 тренировочных поля 30x60м)	1	ед.пос	170	7887,17			11717,57	проектируемый
143	Общественный санузел	1			96			83,21	проектируемый
144	Здание раздевалки на 40 человек	1			157,4			121,85	проектируемое
155	Стартовый комплекс с велопрокатом	1	ед. пос	40	798			718,2	проектируемый
156	Магазин непродовольственных товаров, блокированный с рестораном	1	мест	75	1574			956,7	проектируемый
162	Здание раздевалки на 40 человек	1			157,4			121,85	проектируемое
168	Общественный санузел	1			96			83,21	проектируемый
169	Гараж на 6 боксов с мойкой на 1 пост; Навес для хранения техники	1			1203,3			790,8	проектируемый
ИТОГО								34 721,8	

Сооружения									
108	Трансформаторная подстанция	1			100			90	проектируемая
117	Футбольное поле 110x72 м				7920				проектируемое
119	Поле для мини-футбола 40x28,5 м факт 46x29				1140				проектируемое
120	Поле для мини-футбола 40x28,5 м				1140				проектируемое
121	Поле для мини-футбола 40x28,5 м				1140				проектируемое
122	Поле для мини-футбола 40x28,5 м				1140				проектируемое
123	Универсальная спортивная площадка 16x31 м				496				проектируемая
124	Универсальная спортивная площадка 16x31 м				496				проектируемая
125	Универсальная спортивная площадка 16x31 м				496				проектируемая

126	Универсальная спортивная площадка 16x31 м				496				проектируемая
130	Теннисный корт 17x37 м (без трибун)				629				проектируемый
131	Теннисный корт 17x37 м (без трибун)				629				проектируемый
132	Теннисный корт 17x37 м (без трибун)				629				проектируемый
133	Теннисный корт 17x37 м (без трибун)				629				проектируемый

134	Теннисный корт 17х37 м (с трибунами)		мест на трибунах	100	629			проектируемый
136	Теннисный корт 17х37 м (без трибун)				629			проектируемая
137	Теннисный корт 17х37 м (без трибун)				629			проектируемая
138	Теннисный корт 17х37 м (без трибун)				629			проектируемая
139	Теннисный корт 17х37 м (без трибун)				629			проектируемая
140	Трансформаторная подстанция	1			100		90	проектируемая
145	Универсальная спортивная площадка 16х31 м				496			проектируемая
146	Универсальная спортивная площадка 16х31 м				496			проектируемая
147	Универсальная спортивная площадка 16х31 м				496			проектируемая
148	Универсальная спортивная площадка 16х31 м				496			проектируемая
149	Поле для пляжного футбола 37х28 м				1036			проектируемое
150	Поле для пляжного футбола 37х28 м				1036			проектируемое
151	Котельная	1			150		135	проектируемая
157	Распределительный пункт	1			288		259	проектируемый
158	Крытый настольный теннис	1			104		94	проектируемый
159	Крытый настольный теннис	1			104		94	проектируемый
160	Крытый настольный теннис	1			104		94	проектируемый
163	Сооружение, искусственный водоем				3495			проектируемый
170	Сооружение, искусственный водоем				680			проектируемый
171	Сооружение, искусственный водоем				5595			проектируемый
172	Сооружение, искусственный водоем				634			проектируемый
173	Сооружение, искусственный водоем				2453			проектируемый
174	Сооружение, искусственный водоем				2453			проектируемый
175	Сооружение, искусственный водоем				355			проектируемый
176	Сооружение, искусственный водоем				355			проектируемый
177	Сооружение, искусственный водоем				321			проектируемый
178	Сооружение, искусственный водоем				600			проектируемый
179	Сооружение, искусственный водоем				1222			проектируемый
180	Сооружение, искусственный водоем				845			проектируемый
181	Распределительный пункт	1			288		259	проектируемый
182	Котельная	1			150		135	проектируемая
184	Трансформаторная подстанция	1			100		90	проектируемая
185	Трансформаторная подстанция	1			25		23	проектируемая
	ИТОГО				44702		1363	

Примечание: параметры проектируемых объектов являются ориентировочными и подлежат уточнению на следующих стадиях проектирования

3. Положение о характеристиках зон планируемого размещения объектов федерального значения, объектов регионального значения, объектов местного значения, сведения о плотности и параметрах застройки территории, необходимые для размещения объектов

Объекты регионального значения

Схемой территориального планирования Волгоградской области до 2030 года, утвержденной постановлением администрации Волгоградской области от 14.09.2009 № 337-п предусматривается размещение объекта регионального значения - №5-85 «Спортивный кластер «Зеленая Волна» в г. Волжский.

В границах планируемой территории устанавливаются зоны размещения объектов регионального значения:

- зона планируемого размещения объектов спорта, гостиничного обслуживания, общественного питания, иных объектов. Площадь – 32,027 га.

Объекты местного значения

В границах планируемой территории устанавливаются зоны размещения объектов местного значения (автомобильные дороги с транспортно-пересадочным узлом):

- зона планируемого размещения объектов улично-дорожной сети, объектов автомобильного транспорта, обслуживания перевозок пассажиров. Площадь – 8,544 га;

- зона планируемого размещения объектов улично-дорожной сети. Площадь – 0,744 га. (местный проезд);

- зона планируемого размещения объектов улично-дорожной сети. Площадь – 4,683 га. (ул. Набережная);

- зона планируемого размещения объектов улично-дорожной сети. Площадь – 0,726 га. (пер. Насосный);

- зона планируемого размещения объектов улично-дорожной сети. Площадь – 1,055 га. (пер. Насосный);

- зона планируемого размещения объектов улично-дорожной сети. Площадь – 4,342 га. (ул. Набережная).

В границах планируемой территории устанавливаются зоны размещения объектов мест-

ного значения (сооружения инженерной защиты территорий и объектов от негативного воздействия вод – берегоукрепление):

- зона планируемого размещения объектов отдыха (рекреации), территории общего пользования, гидротехнических сооружений. Площадь – 1,009 га;

- зона планируемого размещения объектов отдыха (рекреации), территории общего пользования, гидротехнических сооружений. Площадь – 4,79 га.

Границы зон планируемого размещения объектов отображены на чертеже планировки территории основной части проекта планировки территории.

4. Развитие системы транспортного обслуживания территории

В целях реализации положений Генерального плана городского округа – город Волжский Волгоградской области Проектом предусматривается развитие системы улично-дорожной сети и транспортного обслуживания. Параметры элементов улично-дорожной сети приняты в соответствии с категориями улиц.

Проектом предусматривается размещение объекта местного значения – транспортно-пересадочного узла (далее – ТПУ). На территории ТПУ размещается административное здание (вокзал), 939 маш/мест, 32 места для автобусов и 14 мест для электрокаров.

В целях обеспечения доступа к проектируемым объектам разработана система внутриквартальных и технологических проездов. По улице Набережной предусмотрены парковочные карманы для индивидуального автотранспорта, остановочные пункты для общественного транспорта.

Проектные параметры улиц

Улица Набережная:

- категория улицы – магистральная улица районного значения;

- ширина улицы в красных линиях – переменная, от 26,9 м до 80,7 м (на отдельных участках);

- ширина проезжей части – 9,5 м;

- число полос движения – 4;

- парковочный карман – 5,3 м;

- ширина пешеходных тротуаров – 2,25 м, 3 м, 3,5 м.

Улица 1:

- категория улицы – местный проезд;

- ширина проезжей части – 7,6 м;

- число полос движения – 2;

- ширина пешеходных тротуаров – 2,5 м.

Улица 2:

- категория улицы - улица местного значения;

- ширина улицы в красных линиях – переменная, от 15 м до 18,6 м;

- ширина проезжей части – 7 м;

- число полос движения – 2;

- ширина пешеходных тротуаров – 2 м.

Переулок Насосный:

- категория улицы - улица местного значения;

- ширина улицы в красных линиях – переменная, от 17,5 м до 30,2 м (на отдельных участках);

- ширина проезжей части – 6-7 м;

- число полос движения – 2;

- ширина пешеходных тротуаров – 1-3 м.

Улица Спортивная:

- категория улицы – местный проезд;

- ширина улицы в красных линиях – от 20,7 до 26,3 м;

- ширина проезжей части – 7 м;

- число полос движения – 2;

- ширина пешеходных тротуаров – 2 м, 3 м (совмещенный с велодорожкой);

- ширина велодорожки – 2 м.

Улица Набережная (вдоль р. Ахтуба):

- категория улицы - улица местного значения;

- ширина улицы в красных линиях – переменная, от 25,1 м до 38,3 м;

- ширина проезжей части – 12 м (до 18,4 м на отдельных участках);

- число полос движения – 4;

- ширина пешеходных тротуаров – 2 м;

- ширина пешеходного тротуара, совмещенного с велодорожкой – 2 м;

- ширина велодорожки – 2,5 м.

Организация мест для хранения автотранспорта

Вместимость стоянок индивидуального автотранспорта при размещаемых объектах определяется в соответствии со следующими нормативно-техническими документами:

Правила землепользования и застройки городского округа – город Волжский Волгоградской области, утвержденные решением Волжской городской Думы Волгоградской области № 480-ВГД от 15.10.2009 г.;

СП 42.13330.2016 «Градостроительство. Планировка и застройка городских и сельских поселений».

Расчет количества маш/мест для хранения автотранспорта представлен в п. 4.3.1 ПЗ.ППТ. МО:

В проекте размещается 1 812 маш/мест, из них:

637 маш/мест размещаются в границах красных линий (кварталов);

1 175 маш/мест размещаются на территории общего пользования.

5. Положения об очередности планируемого развития территории

Этапность строительства

Этапы строительства	Наименования объектов
1	Магистральные сети электроснабжения
2	Магистральные сети газоснабжения
3	Магистральные сети водоснабжения и канализации
4	Магистральные сети связи
5	Магистральные сети ливневой канализации
6	Здание ледового катка (на 2 тренировочных поля 30х60 м)
7	Капитальный ремонт существующего стадиона с натуральным покрытием и легкоатлетическим ядром
8	Магазин непродовольственных товаров, блокированный с рестораном
9	Вспомогательные здания (АБК, склад, гараж на 6 боксов с мойкой на 1 пост, навес для хранения техники)
10	Вспомогательные здания (стартовый комплекс с велопрокатом)
11	Вспомогательные здания (общественные санузлы)
12	Спортивные площадки (теннисные корты, поля для пляжного футбола, поля для минифутбола, универсальные спортивные площадки различного назначения)
13	Бассейн на 50 м
14	Универсальный спортивный зал на 6 теннисных кортов
15	Здания раздевалок на 40 человек
16	Универсальный спортивный зал
17	Капитальный ремонт существующей гостиницы
18	Пристройка нового корпуса с переходом к существующей гостинице
19	Берегоукрепление со смотровой площадкой
20	Набережная
21	Гребная база с понтонными причалами для катеров и выхода спортсменов
22	Спортивный парк на склоне
23	Спортивный парк, главная аллея с декоративными элементами, парковая зона, декоративные водоемы

6. Основные технико-экономические показатели

№ п.п.	Наименование показателя	Единица измерения	Современное состояние	Расчётный срок
1	ТЕРРИТОРИЯ			
1.1	Площадь планируемой территории	га	88,43	
1.2	Площадь территории в границах элемента планировочной структуры (Квартал 1), всего:	га	-	10,257
	в том числе:			
1.2.1	Зона планируемого размещения объектов спорта, магазинов, общественного питания, оборудованных площадок для занятий спортом, иных объектов	га	-	10,257
1.3	Площадь территории в границах элемента планировочной структуры (Квартал 2), всего:	га	33,966	45,102
1.3.1	Зона планируемого размещения объектов спорта, гостиничного обслуживания, общественного питания, иных объектов	га	-	32,027
1.3.2	Зона планируемого размещения объектов спорта	га	-	10,868
1.3.3	Зона планируемого размещения объектов физической культуры и спорта	га	-	0,05
1.3.4	Зона планируемого размещения территории общего пользования	га	-	0,419
1.3.5	Зона планируемого размещения объектов отдыха (рекреации)	га	-	0,234
1.3.6	Зона планируемого размещения объектов физической культуры и спорта	га	-	0,22
1.3.7	Зона планируемого размещения объектов отдыха (рекреации)	га	-	0,459
1.3.8	Зона планируемого размещения объектов связи	га	-	0,005
1.3.9	Зона планируемого размещения объектов хранения автотранспорта	га	-	0,82
1.4	Площадь территории в границах элемента планировочной структуры (Квартал 3), всего:	га	-	3,05
1.4.1	Зона планируемого размещения объектов физической культуры и спорта	га	-	1,477
1.4.2	Зона планируемого размещения административных и офисных объектов, объектов образования, науки, здравоохранения и социального обеспечения, физической культуры и спорта, культуры, искусства, религий (развлекательный комплекс)	га	-	0,939
1.4.3	Зона планируемого размещения объектов развлечения	га	-	0,323
1.4.4	Зона планируемого размещения строений эллинга для хранения байдарок и КПП	га	-	0,22
1.4.5	Зона планируемого размещения объектов водного спорта	га	-	0,091
1.5	Площадь территории в границах элемента планировочной структуры (Квартал 4, часть), всего:	га	-	0,167 (часть)
1.5.1	Зона планируемого размещения объектов гостиничного обслуживания	га	-	0,091
1.5.2	Зона планируемого размещения объектов (в соответствии с ПЗЗ)	га	-	0,076
1.6	Площадь территории в границах общего пользования, всего:	га	-	29,501
1.6.1	Зона планируемого размещения территории общего пользования	га	-	1,522
1.6.2	Зона планируемого размещения объектов улично-дорожной сети	га	-	0,744
1.6.3	Зона планируемого размещения объектов среднего специального и высшего образования, учебных центров	га	-	0,038
1.6.4	Зона планируемого размещения древесно-кустарниковой растительности, не входящей в лесной фонд, лесопарков, городских парков, скверов, бульваров, зона озеленения	га	-	1,64
1.6.5	Зона планируемого размещения объектов связи	га	-	0,006
1.6.6	Зона планируемого размещения зданий (строений), сооружений	га	-	0,0004
1.6.7	Зона планируемого размещения объектов коммунального обслуживания	га	-	0,051
1.6.8	Зона планируемого размещения объектов улично-дорожной сети	га	-	4,683
1.6.9	Зона планируемого размещения территории общего пользования	га	-	0,35
1.6.10	Зона планируемого размещения улично-дорожной сети, объектов автомобильного транспорта, обслуживания перевозок пассажиров	га	-	8,544
1.6.11	Зона планируемого размещения объектов улично-дорожной сети	га	-	0,726
1.6.12	Зона планируемого размещения объектов улично-дорожной сети	га	-	1,055
1.6.13	Зона планируемого размещения объектов улично-дорожной сети	га	-	4,342
1.6.14	Зона планируемого размещения объектов отдыха (рекреации), территории общего пользования, гидротехнических сооружений	га	-	1,009
1.6.15	Зона планируемого размещения объектов коммунального обслуживания	га	-	0,001
1.6.16	Зона планируемого размещения объектов отдыха (рекреации), территории общего пользования, гидротехнических сооружений	га	-	4,79

1.5	Из общей территории (в границах планируемой территории):			
1.5.1	Зона планируемого размещения объектов федерального значения	га	-	-
1.5.2	Зона планируемого размещения объектов регионального значения	га	-	32,027
1.5.3	Зона планируемого размещения объектов местного значения	га	-	25,893
2	НАСЕЛЕНИЕ			
2.1	Численность населения	тыс. чел.	-	-
2.2	Плотность населения (брутто)	чел./га	-	-
3	ОБЪЕКТЫ ЖИЛИЩНОГО СТРОИТЕЛЬСТВА И ОБЪЕКТЫ СОЦИАЛЬНОГО И КУЛЬТУРНО-БЫТОВОГО ОБСЛУЖИВАНИЯ			
3.1	Коэффициент застройки	коэфф.		0,13
3.2	Коэффициент плотности застройки	коэфф.		0,14
4	ТРАНСПОРТНАЯ ИНФРАСТРУКТУРА			
4.1	Протяженность улично-дорожной сети, всего:	км	-	
	из них:			
4.1.1	магистральные улицы общегородского значения	км	-	-
4.1.2	магистральные улицы районного значения	км	1,3	1,3
4.1.3	улицы и дороги местного значения	км	1,44	4,21
4.1.4	проезды	км	-	-
4.2	Протяжённость линий общественного транспорта	км	-	
4.3	Гаражи и стоянки для индивидуальных легковых автомобилей, всего:	м/мест	-	-
	из них:			
4.3.1	для временного хранения автотранспорта	м/мест	66	1812 (из них 14 для электрокаров, 32 для автобусов)
4.3.2	для постоянного хранения автотранспорта	м/мест	-	-
5	ИНЖЕНЕРНАЯ ПОДГОТОВКА ТЕРРИТОРИИ			
5.1	Объём специальных мероприятий по инженерной подготовке территории	кв. м	-	-
5.1.1	площадь твёрдых покрытых проезжих частей улиц и проездов	кв. м	-	-
6	СУММАРНЫЕ НАГРУЗКИ НА ИНЖЕНЕРНЫЕ СЕТИ			
6.1	Водоснабжение	м³/сутки	-	2007,93
6.1.1	в том числе на полив участков	м³/сутки	-	-
6.2	Водоотведение	м³/сутки	-	1690,05
6.3	Теплоснабжение, всего, в т. ч.:	кВт	-	-
6.3.1	на отопление	кВт	-	-
6.3.3	на горячее водоснабжение	кВт	-	-
6.4	Газоснабжение	Нм³/час	-	2450
6.5	Электроснабжение, всего, в т. ч.:	кВт	-	4980
6.5.1	1 категории	кВт	-	-
6.5.2	2 категории	кВт	-	4980
6.5.3	3 категории	кВт	-	-
6.6	Телефонизация	номеров	-	-
6.7	Радиофикация	точек	-	-

2. Положения проекта межевания территории

1. Общие положения проекта межевания территории

Подготовка проекта межевания территории осуществляется в целях:

- определение местоположения границ образуемых и изменяемых земельных участков;
- установление границ зон действия публичных сервитутов;
- изъятия земельных участков для государственных и муниципальных нужд в целях строительства автомобильных дорог с транспортно-пересадочным узлом, сооружений инженерной защиты территорий и объектов от негативного воздействия вод - берегоукрепление (в соответствии со ст. 56.3. Земельного кодекса Российской Федерации, п. 5 ст. 67.1 Водного кодекса Российской Федерации).

Подготовка проекта межевания территории осуществляется применительно к территории, расположенной в границах кадастровых кварталов 34:35:030108 и 34:35:030115, в пределах улиц Набережной, Шоссейной, переулка Насосного городского округа – город Волжский Волгоградской области и берега реки Ахтубы, в целях определения местоположения границ земельных участков, предназначенных для размещения запланированных в составе Проекта планировки территории объектов капитального строительства.

		земельного участка				деления (включается в состав ЗУ поз. I)
120/3	-	Часть изменяемого земельного участка	Отдых (рекреация)	-	358	путем перераспределения (подлежит передаче в земли гос. неразгранич. собственности) (участвует в перераспределении с земельными участками и землями гос. неразгранич. собственности, включается в состав ЗУ поз. I)
121	34:35:030108:358	Изменяемый земельный участок	Отдых (рекреация)	-	9588 (факти-чекская - 9589)	путем перераспределения (подлежит передаче в земли гос. неразгранич. собственности) (участвует в перераспределении с земельными участками и землями гос. неразгранич. собственности, включается в состав ЗУ поз. I)
II	-	Образуемый земельный участок	-	Улично-дорожная сеть (код 12.0.1);	5519	путем перераспределения ЗУ поз. 122/1 и земель гос. неразгранич. собственности поз. 122/3, 122/4, 122/6, 122/8)
122/1	34:35:030108:418	Изменяемый земельный участок	Земельные участки (территории) общего пользования	-	6578	(участвует в перераспределении с земельными участками и землями гос. неразгранич. собственности)
122/2	-	Часть изменяемого земельного участка	Земельные участки (территории) общего пользования	-	839	путем перераспределения (включается в состав ЗУ поз. I)
122/3	-	Земли государственной неразграниченной собственности	-	-	1	путем перераспределения (включается в состав ЗУ поз. II)
122/4	-	Земли государственной неразграниченной собственности	-	-	51	путем перераспределения (включается в состав ЗУ поз. II)
122/5	-	Часть изменяемого земельного участка	Земельные участки (территории) общего пользования	-	234	путем перераспределения (подлежит передаче в земли гос. неразгранич. собственности)
122/6	-	Земли государственной неразграниченной собственности	-	-	87	путем перераспределения (включается в состав ЗУ поз. II)
122/7	-	Часть изменяемого земельного участка	Земельные участки (территории) общего пользования	-	132	путем перераспределения (подлежит передаче в земли гос. неразгранич. собственности)
122/8	-	Земли государственной неразграниченной собственности	-	-	7	путем перераспределения (включается в состав ЗУ поз. II)
123/1	34:35:030108:9	Изменяемый земельный участок	Земли под объектами оздоровительного и рекреационного назначения	-	84341	(участвует в перераспределении с земельными участками и землями гос. неразгранич. собственности)
123/2	-	Часть изменяемого земельного участка	Земли под объектами оздоровительного и рекреационного назначения	-	81424	путем перераспределения (включается в состав ЗУ поз. I)
123/3	-	Часть изменяемого земельного участка	Земли под объектами оздоровительного и рекреационного назначения	-	2844	путем перераспределения (подлежит передаче в земли гос. неразгранич. собственности)
123/4	-	Часть изменяемого земельного участка	Земли под объектами оздоровительного и рекреационного назначения	-	74	путем перераспределения (включается в состав ЗУ поз. I)
		земельного участка	оздоровительного и рекреационного назначения			деления (подлежит передаче в земли гос. неразгранич. собственности)
124	34:35:000000:67251(1)	Изменяемый земельный участок	Улично-дорожная сеть	-	18983 (факти-чекская - 18985)	(многоконтурный; участвует в перераспределении с земельными участками и землями гос. неразгранич. собственности)
	34:35:000000:67251(2)					-
124/1	-	Часть изменяемого земельного участка	Улично-дорожная сеть	-	12327	путем перераспределения (включается в состав ЗУ поз. I)
	34:35:000000:67251(2)	Контур многоконтурного земельного участка				-
124/2	-	Часть изменяемого земельного участка	Улично-дорожная сеть	-	467	путем перераспределения (подлежит передаче в земли гос. неразгранич. собственности)
124/3	-	Часть изменяемого земельного участка	Улично-дорожная сеть	-	139	путем перераспределения (подлежит передаче в земли гос. неразгранич. собственности)
124/4	-	Часть изменяемого земельного участка	Улично-дорожная сеть	-	2952	путем перераспределения (включается в состав ЗУ поз. I)
125/1	34:35:030108:60	Изменяемый земельный участок	Земли под древесно-кустарниковой растительностью, не входящей в лесной фонд (под зонами лесопарков, парков, скверов, территорий озеленений на территории городского округа - город Волжский Волгоградской области)	-	18533 (факти-чекская - 18536)	(участвует в перераспределении с земельными участками и землями гос. неразгранич. собственности, включается в состав ЗУ поз. I)
						из земель гос. собственности, включается в состав ЗУ поз. I)
125/2	-	Земли государственной неразграниченной собственности	-	-	933	из земель гос. собственности (участвует в перераспределении с земельными участками и землями гос. неразгранич. собственности, включается в состав ЗУ поз. I)
125/3	-	Земли государственной неразграниченной собственности	-	-	1102	из земель гос. собственности (участвует в перераспределении с земельными участками и землями гос. неразгранич. собственности, включается в состав ЗУ поз. I)
126	34:35:030115:4463	Изменяемый земельный участок	Спорт	-	81660 (факти-чекская - 81673)	(многоконтурный; участвует в перераспределении, включается в состав ЗУ поз. I)
126/1	-	Земли государственной неразграниченной собственности	-	-	1	из земель гос. собственности (участвует в перераспределении, включается в состав ЗУ поз. I)
126/2	-	Земли государственной неразграниченной собственности	-	-	3	из земель гос. собственности (участвует в перераспределении, включается в состав ЗУ поз. I)
126/3	-	Земли государственной неразграниченной собственности	-	-	18	из земель гос. собственности (участвует в перераспределении, включается в состав ЗУ поз. I)
III	-	Образуемый земельный участок	-	Отдых (рекреация) (код 5.0); Земельные участки (территории) общего пользования (код 12.0); Гидротехнические сооружения (код 11.3)	29301	путем перераспределения ЗУ поз. 109/1, 110/1, 112/1 и земель гос. неразгранич. собственности поз. 109/2
109/1	34:35:030115:4465	Изменяемый земельный участок	Отдых (рекреация)	-	8695 (факти-чекская - 8696)	(участвует в перераспределении, включается в состав ЗУ поз. III)
109/2	-	Земли государственной неразграниченной собственности	-	-	14618	из земель гос. собственности (участвует в перераспределении, включается в состав ЗУ поз. III)
110/1	34:35:030115:4452	Изменяемый земельный участок	Отдых (рекреация)	-	6756 (факти-чекская - 6757)	(участвует в перераспределении с земельными участками и землями гос. неразгранич. собственности)
110/2	-	Часть изменяемого земельного участка	Отдых (рекреация)	-	5844	(участвует в перераспределении, включается в состав ЗУ поз. III)
110/3	-	Часть изменяемого земельного участка	Отдых (рекреация)	-	914	путем перераспределения (подлежит передаче в земли гос. неразгранич. собственности)

						передаче в земли гос. неразгранич. собственности)
112/1	34:35:030115:4451	Изменяемый земельный участок	Отдых (рекреация)	-	356 (факти-чекская - 355)	(участвует в перераспределении с земельными участками и землями гос. неразгранич. собственности)
112/2	-	Часть изменяемого земельного участка	Отдых (рекреация)	-	144	(участвует в перераспределении, включается в состав ЗУ поз. III)
112/3	-	Часть изменяемого земельного участка	Отдых (рекреация)	-	212	путем перераспределения (подлежит передаче в земли гос. неразгранич. собственности)
113	34:35:030115:4695	Существующий земельный участок	Гостиничное обслуживание (размещение гостиниц, а также иных зданий, используемых с целью извлечения предпринимательской выгоды из предоставления жилого помещения для временного проживания в них)	Гостиничное обслуживание (размещение гостиниц, а также иных зданий, используемых с целью извлечения предпринимательской выгоды из предоставления жилого помещения для временного проживания в них)	909	-
114/1	34:35:030115:4453	Изменяемый земельный участок	Отдых (рекреация)	-	до раздела - 3102; сокращаемая часть - 2225 (поз. 114/2)	(подлежит разделу с сохранением в измененных границах; участвует в перераспределении на II этапе, включается в состав ЗУ поз. 145)
114/3	-	Образуемый земельный участок	-	Улично-дорожная сеть (код 12.0.1)	114	путем раздела ЗУ поз. 114/1 (участвует в перераспределении на II этапе, включается в состав ЗУ поз. 144)
114/4	-	Образуемый земельный участок	-	В соответствии с ПЗЗ	421	путем раздела ЗУ поз. 114/1
114/5	-	Образуемый земельный участок	-	В соответствии с ПЗЗ	342	путем раздела ЗУ поз. 114/1
92	34:35:030108:93	Существующий земельный участок	Коммунальное обслуживание (под объекты электросетевого хозяйства)	Коммунальное обслуживание (под объекты электросетевого хозяйства)	87	-
93	34:35:030108:94	Существующий земельный участок, предлагаемый к снятию с гос. кадастрового учета	Коммунальное обслуживание (под линии электропередачи ВЛ-6кв 2Л РП-10)	-	4	Сервитут. Соглашение об установлении сервитута на земельные участки, находящиеся в собственности Волгоградской области, № 2, выдан 04.03.2021. Акционерное общество «Волгоград-облэлектр», ИНН: 3443029580. Срок действия с 06.04.2021 49 лет. 34:35:030108:94-34/127/2021-6 от 06.04.2021 (наложение на ЗУ поз. 94 кад. № 34:35:030408:30)
94	34:35:030108:30	Существующий земельный участок	Тп-515	Улично-дорожная сеть (код 12.0.1)	97	Частный сервитут. СОГЛАШЕНИЕ №
95	34:35:030108:101	Существующий земельный участок	Коммунальное обслуживание (под линии электропередачи ВЛ-6 кв 2Л РП-10)	Улично-дорожная сеть (код 12.0.1)	1	Сервитут. Соглашение об установлении сервитута на земельные участки, находящиеся в собственности Волгоградской области, № 2, выдан 04.03.2021. Акционерное общество «Волгоград-облэлектр», ИНН: 3443029580. Срок действия с 06.04.2021 49 лет. 34:35:030108:101-34/127/2021-6 от 06.04.2021 (участвует в перераспределении на II этапе, включается в состав ЗУ поз. 144)
96	34:35:030108:415	Существующий	Данные отсутствуют	-	916	-
97	34:35:030108:43	Существующий земельный участок	Земли под объектами торговли	Улично-дорожная сеть (код 12.0.1)	16	участвует в перераспределении на II этапе в образовании ЗУ поз. 144)
98/1	34:35:030108:7	Изменяемый земельный участок	Земли под объект физической культуры и спорта (под комплекс зданий и сооружений оздоровительного лагеря)	-	15576 (факти-чекская - 15538)	(подлежит разделу с сохранением в измененных границах)
98/2	34:35:030108:7	Образуемый земельный участок	-	Земли под объект физической культуры и спорта (под комплекс зданий и сооружений оздоровительного лагеря)	14773	путем раздела с сохранением в измененных границах ЗУ поз. 98/1
98/3	-	Образуемый земельный участок	-	Улично-дорожная сеть (код 12.0.1)	765	(участвует в перераспределении на II этапе, включается в состав ЗУ поз. 144; подлежит изъятию)
99	34:35:030108:87	Существующий земельный участок	Земельные участки, предназначенные для размещения трубопроводов (под газораспределительную сеть газопровод высокого, среднего и низкого давления от ГРС-7 и газораспределительных пунктов на территории г. Волжского, включая 20 ГРП, 60 ШРП, 3ПГБ)	Земельные участки, предназначенные для размещения трубопроводов (под газораспределительную сеть газопровод высокого, среднего и низкого давления от ГРС-7 и газораспределительных пунктов на территории г. Волжского, включая 20 ГРП, 60 ШРП, 3ПГБ)	8	(на территории общего пользования)
100	34:35:030108:3	Существующий земельный участок	Земли под административными и офисными зданиями, объектами образования, науки, здравоохранения и социального обеспечения, физической культуры и спорта, культуры, искусства, религии (под разлекательный комплекс)	Земли под административными и офисными зданиями, объектами образования, науки, здравоохранения и социального обеспечения, физической культуры и спорта, культуры, искусства, религии (под разлекательный комплекс)	9390 (факти-чекская - 9393)	частный сервитут для доступа к ЗУ поз. 101 (кад. №34:35:030108:351(1))
101	34:35:030108:351(1)	Существующий земельный участок	Развлечения	Улично-дорожная сеть (код 12.0.1)	3610	-
	34:35:030108:351(2)					
102	34:35:030108:36	Существующий земельный участок	Под строение эллинга для хранения байдарок и строение КПШ	Под строение эллинга для хранения байдарок и строение КПШ	2200	-
103	34:35:030108:374	Изменяемый земельный участок	Водный спорт (размещение спортивных сооружений для занятия водными видами спорта (причалы и сооружения, необходимые для организации водных видов спорта и хранения соответствующего инвентаря)	Водный спорт (размещение спортивных сооружений для занятия водными видами спорта (причалы и сооружения, необходимые для организации водных видов спорта и хранения соответствующего инвентаря)	912	-
104	34:35:030108:35	Существующий	Под размещение	Отдых (рекреация) (код	1833 (факти-чекская	-



107	34:35:030108:88	Изменяемый земельный участок	Отдых (рекреация) (код 5.0); Земельные участки (территории) общего пользования (код 12.0); Гидротехнические сооружения (код 11.3)	-	342	-	участует в перераспределении, включается в состав ЗУ по. 145; подлежит изъятию
108	34:35:030108:90	Изменяемый земельный участок	Отдых (рекреация) (код 5.0); Земельные участки (территории) общего пользования (код 12.0); Гидротехнические сооружения (код 11.3)	-	500	-	участует в перераспределении; подлежит изъятию, включается в состав ЗУ по. 145
114/2	-	Изменяемый земельный участок (образован на I этапе)	Отдых (рекреация)	-	2225	-	перераспределении; подлежит изъятию, включается в состав ЗУ по. 145
III	-	Изменяемый земельный участок (образован на I этапе)	Отдых (рекреация) (код 5.0); Земельные участки (территории) общего пользования (код 12.0); Гидротехнические сооружения (код 11.3)	-	29301	-	участует в перераспределении; включается в состав ЗУ по. 145
114/6	-	Земли государственной неразрагничной собственности	-	-	90	-	из земель гос. неразрагнич. собственности (участует в перераспределении, включается в состав ЗУ по. 145)
145/1	-	Земли государственной неразрагничной собственности	-	-	13212	-	из земель гос. неразрагнич. собственности (участует в перераспределении, включается в состав ЗУ по. 145)
146	-	Образующий земельный участок	-	-	3501	-	из земель гос. неразрагнич. собственности
147	-	Образующий земельный участок	Отдых (рекреация) (код 5.0); Земельные участки	-	10087	-	из земель гос. неразрагнич.

148	-	Образующий земельный участок	Земельные участки (территории) общего пользования (код 12.0); Гидротехнические сооружения (код 11.3)	-	15220	-	из земель гос. неразрагнич. собственности
149	-	Образующий земельный участок	Улично-дорожная сеть (код 12.0.1)	-	7438	-	из земель гос. неразрагнич. собственности
150	-	Образующий земельный участок	Земельные участки (территории) общего пользования (код 12.0); Улично-дорожная сеть (код 12.0.1)	-	32121	-	из земель гос. неразрагнич. собственности
151	-	Образующий земельный участок	Земельные участки (территории) общего пользования (код 12.0); Улично-дорожная сеть (код 12.0.1)	-	1542	-	из земель гос. неразрагнич. собственности
151	-	Образующий земельный участок	Улично-дорожная сеть (код 12.0.1)	-	7256	-	путем перераспределения ЗУ по. 136/2, 137/2, 138/2, 139/2 и земель гос. неразрагнич. собственности по. 151/1
136/2	-	Изменяемый земельный участок (образован на I этапе)	Улично-дорожная сеть (код 12.0.1)	-	286	-	участует в перераспределении, включается в состав ЗУ по. 151
137/2	-	Изменяемый земельный участок (образован на I этапе)	Улично-дорожная сеть (код 12.0.1)	-	126	-	участует в перераспределении, включается в состав ЗУ по. 151
138/2	-	Изменяемый земельный участок	Улично-дорожная сеть (код 12.0.1)	-	3	-	(подлежит изъятию, участует в перераспределении)

139/2	-	Изменяемый земельный участок (образован на I этапе)	Улично-дорожная сеть (код 12.0.1)	-	178	-	перераспределении, включается в состав ЗУ по. 151 (подлежит изъятию, участует в перераспределении, включается в состав ЗУ по. 151)
151/1	-	Земли государственной неразрагничной собственности	-	-	6663	-	из земель гос. неразрагнич. собственности (участует в перераспределении, включается в состав ЗУ по. 151)
152	-	Образующий земельный участок	Улично-дорожная сеть (код 12.0.1)	-	10539	-	путем перераспределения ЗУ по. 139/3 и земель гос. неразрагнич. собственности по. 152/1
139/3	-	Изменяемый земельный участок (образован на I этапе)	Улично-дорожная сеть (код 12.0.1)	-	485	-	(подлежит изъятию, участует в перераспределении, включается в состав ЗУ по. 152)
152/1	-	Земли государственной неразрагничной собственности	-	-	10053	-	из земель гос. неразрагнич. собственности (участует в перераспределении, включается в состав ЗУ по. 152)

12	34:35:000000: 66029	Изменяемый земельный участок	Земельные участки, предназначенные для размещения трубопроводов (под газораспределительную сеть газопровод высокого, среднего и низкого давления от ГРС-7 и газораспределительных пунктов на территории г. Волжского, включая 20 ГРП, 60 ШРП, 3ПГБ)	Земельные участки, предназначенные для размещения трубопроводов (под газораспределительную сеть газопровод высокого, среднего и низкого давления от ГРС-7 и газораспределительных пунктов на территории г. Волжского, включая 20 ГРП, 60 ШРП, 3ПГБ)	до раздела -559; сохраняемая часть -	(многоконтурный; часть контуров на территории общего пользования подлежат разделу с сохранением в измененных границах)
12/1 (контур 153/1-153/70)	-	Образующий земельный участок	размещения трубопроводов (под газораспределительную сеть газопровод высокого, среднего и низкого давления от ГРС-7 и газораспределительных пунктов на территории г. Волжского, включая 20 ГРП, 60 ШРП, 3ПГБ)	размещения трубопроводов (под газораспределительную сеть газопровод высокого, среднего и низкого давления от ГРС-7 и газораспределительных пунктов на территории г. Волжского, включая 20 ГРП, 60 ШРП, 3ПГБ)	534	территории общего пользования подлежат разделу с сохранением в измененных границах)
12/2 (контур 154/1-154/31)	-	Образующий земельный участок	Общественное питание (код 4.6); иные	Общественное питание (код 4.6); иные	5	путем раздела ЗУ по. 12
12/3 (контур 155/1-155/9)	-	Образующий земельный участок	Улично-дорожная сеть (код 12.0.1)	Улично-дорожная сеть (код 12.0.1)	2	путем раздела ЗУ по. 12
12/4 (контур 156/1-156/2)	34:35:030115:4020	Изменяемый земельный участок	Коммунальное обслуживание (под ВЛ-0,4 ка НО КТП-619 СНТ «Изобилне»)	Коммунальное обслуживание (под ВЛ-0,4 ка НО КТП-619 СНТ «Изобилне»)	до раздела -40; сохраняемая часть - 38	(многоконтурный; часть контуров на территории общего пользования; подлежат разделу с сохранением в измененных границах)
116/2 (контур 155/10-155/11)	-	Образующий земельный участок	Улично-дорожная сеть (код 12.0.1)	Улично-дорожная сеть (код 12.0.1)	2	путем раздела ЗУ по. 116/1
153	-	Образующий земельный участок	Спорт (код 5.1); Гостиничное обслуживание (код 4.7); Общественное питание (код 4.6); иные	Спорт (код 5.1); Гостиничное обслуживание (код 4.7); Общественное питание (код 4.6); иные	320178	путем перераспределения ЗУ по. 118 ЗУ по. 12/1 (контур 153/1-153/70)
I	-	Изменяемый земельный участок (образован на I этапе)	Спорт (код 5.1); Гостиничное обслуживание (код 4.7); Общественное питание (код 4.6); иные	Спорт (код 5.1); Гостиничное обслуживание (код 4.7); Общественное питание (код 4.6); иные	320166 (+/-14)	участует в перераспределении с землями гос. неразрагнич. собственности, включается в состав ЗУ по. 153
12/1 (контур 153/1-153/70)	-	Изменяемый земельный участок	Спорт (код 5.1); Гостиничное обслуживание (код 4.7); Общественное питание (код 4.6); иные	Спорт (код 5.1); Гостиничное обслуживание (код 4.7); Общественное питание (код 4.6); иные	13	участует в перераспределении, включается в состав ЗУ по. 153
154	-	Образующий земельный участок	Улично-дорожная сеть (код 12.0.1); Автомобильный транспорт (код 7.2); Обслуживание перевозок пассажиров (код 7.2.2)	Улично-дорожная сеть (код 12.0.1); Автомобильный транспорт (код 7.2); Обслуживание перевозок пассажиров (код 7.2.2)	85443	путем перераспределения ЗУ по. 142 и ЗУ по. 12/2 (контур 154/1-153/31)
142	-	Изменяемый земельный участок (образован на II этапе)	Улично-дорожная сеть (код 12.0.1); Автомобильный транспорт (код 7.2); Обслуживание перевозок пассажиров (код 7.2.2)	Улично-дорожная сеть (код 12.0.1); Автомобильный транспорт (код 7.2); Обслуживание перевозок пассажиров (код 7.2.2)	85438	участует в перераспределении с землями гос. неразрагнич. собственности, включается в состав ЗУ по. 154
12/2	-	Изменяемый земельный участок	Улично-дорожная сеть	Улично-дорожная сеть	5	участует в перераспределении, включается в состав ЗУ по. 154

(контур 154/1-154/31)	-	земельный участок	Автомобильный транспорт (код 7.2); Обслуживание перевозок пассажиров (код 7.2.2)	-	-	-	перераспределении, включается в состав ЗУ по. 154
155	-	Образующий земельный участок	Улично-дорожная сеть (код 12.0.1)	-	43420	-	путем перераспределения ЗУ по. 144, ЗУ по. 12/3 (контур 155/1-153/9), ЗУ по. 116/2 (контур 155/10-155/11)
144	-	Изменяемый земельный участок (образован на II этапе)	Улично-дорожная сеть (код 12.0.1)	-	43416 (+/-2)	-	перераспределении с землями гос. неразрагнич. собственности, включается в состав ЗУ по. 155
12/3 (контур 155/1-155/9)	-	Изменяемый земельный участок	Улично-дорожная сеть (код 12.0.1)	-	2	-	участует в перераспределении, включается в состав ЗУ по. 155
116/2 (контур 155/10-155/11)	-	Изменяемый земельный участок	Улично-дорожная сеть (код 12.0.1)	-	2	-	участует в перераспределении, включается в состав ЗУ по. 155
156	-	Образующий земельный участок	Улично-дорожная сеть (код 12.0.1)	-	7261	-	путем перераспределения ЗУ по. 151 и ЗУ по. 12/4 (контур 156/1-156/2)
151	-	Изменяемый земельный участок (образован на II этапе)	Улично-дорожная сеть (код 12.0.1)	-	7256	-	участует в перераспределении с землями гос. неразрагнич. собственности,

12/4 (контур 156/1-156/2)	-	Изменяемый земельный участок	Улично-дорожная сеть (код 12.0.1)	-	5	-	включается в состав ЗУ по. 156 (участует в перераспределении, включается в состав ЗУ по. 156)
---------------------------	---	------------------------------	-----------------------------------	---	---	---	-----------------------------------------------------------------------------------------------

3. Перечень и сведения об образуемых земельных участках, которые будут отнесены к территориям общего пользования или имуществу общего пользования, в том числе в отношении которых предполагаются резервирование и (или) изъятие для государственных или муниципальных нужд

Проектом предусматривается образование земельных участков, которые будут отнесены к территориям общего пользования или имуществу общего пользования.

№ на плане	Кадастровый номер	Наименование земельного участка	Вид разрешенного использования земельного участка		Площадь, кв.м	Наличие сервитутов, кв.м	Способ образования (примечания)
			существующий	проектный			
131	-	Образующий земельный участок	-	Отдых (рекреация)	2342	Публичный сервитут – 74 кв.м	путем перераспределения ЗУ по. 131/1 с землями гос. неразрагнич. собственности
141	-	Образующий земельный участок	-	Земельные участки (территории) общего пользования (код 12.0)	4190	-	из земель гос. неразрагнич. собственности
145	-	Образующий земельный участок	-	Отдых (рекреация) (код 5.0); Земельные участки (территории) общего пользования (код 12.0); Гидротехнические сооружения (код 11.3)	47901	-	путем перераспределения ЗУ по. 104, 105, 106, 107, 108, 114/2, III и земель гос. неразрагнич. собственности по. 114/6, 145/1
146	-	Образующий земельный участок	-	Земельные участки (территории)	3501	-	из земель гос. неразрагнич. собственности

147	-	Образующий земельный участок	-	Отдых (рекреация) (код 5.0); Земельные участки (территории) общего пользования (код 12.0); Гидротехнические сооружения (код 11.3)	10087	-	из земель гос. неразрагнич. собственности
148	-	Образующий земельный участок	-	Земельные участки (территории) общего пользования (код 12.0)	15220	-	из земель гос. неразрагнич. собственности
149	-	Образующий земельный участок	-	Улично-дорожная сеть (код 12.0.1)	7438	-	из земель гос. неразрагнич. собственности
150	-	Образующий земельный участок	-	Земельные участки (территории) общего пользования (код 12.0); Улично-дорожная сеть (код 12.0.1)	32121	-	из земель гос. неразрагнич. собственности
150/1	-	Образующий земельный участок	-	Земельные участки (территории) общего пользования (код 12.0); Улично-дорожная сеть (код 12.0.1)	1542	-	из земель гос. неразрагнич. собственности
152	-	Образующий земельный участок	-	Улично-дорожная сеть (код 12.0.1)	10539	-	путем перераспределения ЗУ по. 139/3 и земель гос. неразрагнич. собственности по. 152/1
154	-	Образующий земельный участок	-	Улично-дорожная сеть (код 12.0.1); Автомобильный транспорт (код 7.2); Обслуживание перевозок пассажиров (код 7.2.2)	85443	-	путем перераспределения ЗУ по. 142 и земель гос. неразрагнич. собственности по. 154/1-154/31
155	-	Образующий земельный участок	-	Улично-дорожная сеть (код 12.0.1)	43420	-	путем перераспределения ЗУ по. 144 и земель гос. неразрагнич. собственности по. 155/1-155/11
156	-	Образующий земельный участок	-	Улично-дорожная сеть (код 12.0.1)	7261	-	путем перераспределения ЗУ по. 151 и земель гос. неразрагнич. собственности по. 156/1, 156/2

Проектом предусматривается образование земельных участков, в отношении которых предполагается резервирование и (или) изъятие для государственных или муниципальных нужд на основании:

- ст. 49 Земельного кодекса Российской Федерации «Изъятие земельных участков для государственных или муниципальных нужд осуществляется в исключительных случаях по основаниям, связанным со строительством и реконструкцией автомобильных дорог федерального, регионального или межмуниципального, местного значения;

- п. 5 ст. 67.1 Водного Кодекса Российской Федерации «В целях строительства сооружений инженерной защиты территорий и объектов от негативного воздействия вод допускается изъятие земельных участков для государственных или муниципальных нужд в порядке, установленном земельным законодательством и гражданским законодательством».

Ведомость земельных участков (частей земельных участков) и объектов капитального строительства, подлежащих изъятию

№ п/п	№ на плане	Кадастровый номер	Площадь ЗУ, кв.м	Вид разрешенного использования	Вид права	Правоустанавливающий документ	Наличие объекта капитального строительства	Площадь застройки, кв.м
1	15*	34:35:030108:187	13	Коммунальное обслуживание	Сведения отсутствуют	Сведения о зарегистрированных правах, отсутствуют	-	-
2	16*	34:35:030108:188	6	Коммунальное обслуживание	Сведения отсутствуют	Сведения о зарегистрированных правах, отсутствуют	-	-
3	17*	34:35:030108:185	60	Социальное обслуживание	Сведения отсутствуют	Сведения о зарегистрированных правах, отсутствуют	-	-
4	18*	34:35:030108:184	145	Магазины	Сведения отсутствуют	Сведения о зарегистрированных правах, отсутствуют	-	-
5	19*	34:35:030108:186	53	Коммунальное обслуживание	Сведения отсутствуют	Сведения о зарегистрированных правах, отсутствуют	-	-
6	20*	34:35:030108:189	6	Коммунальное обслуживание	Сведения отсутствуют	Сведения о зарегистрированных правах, отсутствуют	-	-
7	21	34:35:030108:125	983 (фактическая - 984)	Ведение садоводства	Собственность	34:35:030108:125-34/109/2018-1 19.11.2018	-	-
8	22	34:35:030108:126	975	Ведение садоводства	Собственность	34:35:030108:126-34/109/2019-1 17.01.2019	-	-
9	23	34:35:030108:127	971 (фактическая - 972)	Ведение садоводства	Собственность	34:35:030108:127-71/045/2018-2 07.12.2018	-	-
10	24	34:35:030108:128	994 (фактическая - 995)	Ведение садоводства	Собственность	34:35:030108:128-34/109/2018-1 12.11.2018	-	-
11	25	34:35:030108:129	1000	Ведение садоводства	Собственность	34:35:030108:129-02/112/2018-1 05.12.2018	-	-
12	26	34:35:030108:130	950	Ведение садоводства	Собственность	34:35:030108:130-34/109/2018-1 06.11.2018	-	-
13	27	34:35:030108:131	952	Ведение садоводства	Собственность	34:35:030108:131-34/109/2018-1 18.12.2018	-	-
14	28	34:35:030108:132	972	Ведение садоводства	Собственность	34:35:030108:132-34/109/2019-1 18.01.2019	-	-
15	29	34:35:030108:133	988	Ведение садоводства	Собственность	34:35:030108:133-34/109/2018-1 08.11.2018	-	-
16	30	34:35:030108:134	976	Ведение садоводства	Собственность	34:35:030108:134-34/109/2018-1 03.11.2018	-	-
17	31	34:35:030108:135	959	Ведение садоводства	Собственность	34:35:030108:135-23/228/2018-1 30.11.2018	-	-
18	32	34:35:030108:136	941	Ведение садоводства	Собственность	34:35:030108:136-34/109/2018-1 24.11.2018	-	-
19	33	34:35:030108:137	958	Ведение садоводства	Собственность	34:35:030108:137-34/109/2018-1 13.11.2018	-	-

20	34	34:35:030108:138	911	Ведение садоводства	Собственность	34:35:030108:138-34/109/2018-13.11.2018	-	-
21	35	34:35:030108:139	887	Ведение садоводства	Собственность	34:35:030108:139-23/246/2018-12.12.2018	-	-
22	36	34:35:030108:140	920 (фактическая - 921)	Ведение садоводства	Собственность	34:35:030108:140-34/109/2018-12.11.2018	-	-
23	37	34:35:030108:141	946 (фактическая - 947)	Ведение садоводства	Собственность	34:35:030108:141-34/109/2018-12.11.2018	-	-
24	38	34:35:030108:33	2279	Ведение садоводства	Безвозмездное пользование (с 28.06.2017 по 28.06.2022)	Договор безвозмездного пользования земельным участком, № 5578П, выдан 14.07.2017; № гос.рег. 34:35:030108:33-34/003/2017-6 от 27.07.2017	-	-
25	39	34:35:030108:194	1000	Ведение садоводства	Собственность	34:35:030108:194-34/109/2021-12.08.2021	-	-
26	40	34:35:030108:195	1000	Ведение садоводства	Собственность	34:35:030108:195-34/109/2021-01.07.2021	Жилой дом (г. Волжский, СНТ «Возрождение», ул. Спортивная, д. 5) 34:35:030108:38	38,9 (фактическая 50,8)
27	41	34:35:030108:196	1000	Ведение садоводства	Собственность	34:35:030108:196-34/109/2021-12.12.2021	-	173,9
28	42	34:35:030108:197	1000	Ведение садоводства	Собственность	34:35:030108:197-34/109/2021-12.12.2021	Строится здание (строение)	-
29	43*	34:35:030108:198	1000 (фактическая - 1001)	Ведение садоводства	Сведения отсутствуют	Сведения о зарегистрированных правах, отсутствуют	-	-
30	44	34:35:030108:217	1000	Ведение садоводства	Собственность	34:35:030108:217-34/109/2020-12.06.2020	Садовый дом (г. Волжский, СНТ «Возрождение», ул. Спортивная, дом 1) 34:35:030108:403	215 (фактическая 223,8)
31	45	34:35:030108:73	10880	Земли под садовыми дом	Безвозмездное пользование (с 05.08.2015 по 05.08.2020)	Договор безвозмездного пользования земельным участком, № 485ВП, выдан 21.09.2015; № гос.рег. 34-34/003-34/003/059/2015-242/1 от 24.11.2015	-	-
32	46	34:35:030108:154	655 (фактическая - 656)	Ведение садоводства	Собственность	34:35:030108:154-34/109/2018-10.11.2018	-	-
33	47	34:35:030108:155	656	Ведение садоводства	Собственность	34:35:030108:155-34/109/2018-12.11.2018	-	-
34	48	34:35:030108:156	656 (фактическая - 655)	Ведение садоводства	Собственность	34:35:030108:156-34/109/2018-12.11.2018	-	-
35	49	34:35:030108:153	600	Ведение садоводства	Собственность	34:35:030108:153-71/055/2018-10.12.2018	-	-
36	50	34:35:030108:157	600	Ведение садоводства	Собственность	34:35:030108:157-34/109/2018-12.11.2018	-	-
37	51	34:35:030108:152	600	Ведение садоводства	Собственность	34:35:030108:152-34/109/2018-12.11.2018	-	-
38	52	34:35:030108:158	600	Ведение садоводства	Собственность	34:35:030108:158-34/109/2018-12.11.2018	-	-
39	53	34:35:030108:151	600	Ведение садоводства	Собственность	34:35:030108:151-34/109/2018-12.11.2018	-	-
40	54	34:35:030108:159	600	Ведение садоводства	Собственность	34:35:030108:159-34/109/2018-12.11.2018	-	-
41	55	34:35:030108:150	600	Ведение садоводства	Собственность	34:35:030108:150-34/109/2018-12.11.2018	-	-
42	56	34:35:030108:160	600	Ведение садоводства	Собственность	34:35:030108:160-02/112/2018-10.12.2018	-	-
43	57	34:35:030108:149	600	Ведение садоводства	Собственность	34:35:030108:149-34/109/2018-13.09.2018	-	-
44	58	34:35:030108:161	600	Ведение садоводства	Собственность	34:35:030108:161-34/109/2018-10.10.2018	-	-
45	59	34:35:030108:148	600	Ведение садоводства	Собственность	34:35:030108:148-34/109/2018-12.09.2018	-	-
46	60	34:35:030108:162	600	Ведение садоводства	Собственность	34:35:030108:162-34/109/2018-10.11.2018	-	-
47	61	34:35:030108:147	600	Ведение садоводства	Собственность	34:35:030108:147-34/109/2018-11.09.2018	-	-
48	62	34:35:030108:163	600	Ведение садоводства	Собственность	34:35:030108:163-34/109/2018-12.10.2018	-	-
49	63	34:35:030108:146	600	Ведение садоводства	Собственность	34:35:030108:146-34/109/2018-10.10.2018	-	-
50	64	34:35:030108:164	600	Ведение садоводства	Собственность	34:35:030108:164-34/109/2018-11.10.2018	-	-
51	65	34:35:030108:145	600	Ведение садоводства	Собственность	34:35:030108:145-34/116/2019-3.16.06.2019	-	-
52	66	34:35:030108:165	600	Ведение садоводства	Собственность	34:35:030108:165-34/109/2018-13.10.2018	-	-
53	67	34:35:030108:144	600	Ведение садоводства	Собственность	34:35:030108:144-34/109/2018-13.09.2018	-	-
54	68	34:35:030108:166	600	Ведение садоводства	Собственность	34:35:030108:166-34/109/2018-3.15.10.2018	-	-
55	69	34:35:030108:143	600	Ведение садоводства	Собственность	34:35:030108:143-34/109/2018-11.10.2018	-	-
56	70	34:35:030108:167	600	Ведение садоводства	Собственность	34:35:030108:167-34/109/2018-10.11.2018	-	-
57	71	34:35:030108:142	600	Ведение садоводства	Собственность	34:35:030108:142-34/003/2017-12.12.2017	-	-
58	72	34:35:030108:168	600	Ведение садоводства	Собственность	34:35:030108:168-34/122/2020-3.30.12.2020	-	-
59	73*	34:35:030108:190	20	Социальное обслуживание	Сведения отсутствуют	Сведения о зарегистрированных правах, отсутствуют	-	-
60	74	34:35:030108:183	1000	Ведение садоводства	Собственность	34:35:030108:183-34/109/2018-12.10.2018	-	-
61	75	34:35:030108:182	1000	Ведение садоводства	Собственность	34:35:030108:182-34/109/2020-3.25.12.2020	-	-
62	76	34:35:030108:181	1000	Ведение садоводства	Собственность	34:35:030108:181-34/109/2018-12.10.2018	-	-
63	77	34:35:030108:180	1000 (фактическая - 1001)	Ведение садоводства	Общая долевая Собственность, 4/5	34:35:030108:180-34/116/2021-5.18.08.2021; Общая долевая собственность, 1/10 34:35:030108:180-34/116/2021-4.18.08.2021; Общая долевая собственность, 1/10 34:35:030108:180-34/116/2021-3.18.08.2021	-	-
64	78	34:35:030108:179	1000	Ведение садоводства	Собственность	34:35:030108:179-34/109/2018-12.10.2018	-	-
65	79	34:35:030108:178	1000	Ведение садоводства	Собственность	34:35:030108:178-34/109/2021-13.04.2021	-	-
66	80	34:35:030108:177	1000	Ведение садоводства	Собственность	34:35:030108:177-34/109/2018-12.11.2018	-	-
67	81	34:35:030108:176	1000	Ведение садоводства	Собственность	34:35:030108:176-34/109/2018-12.10.2018	-	-
68	82*	34:35:030108:175	923	Ведение садоводства	Сведения отсутствуют	Сведения о зарегистрированных правах, отсутствуют	-	-
69	83	34:35:030108:174	902	Ведение садоводства	Собственность	34:35:030108:174-34/109/2018-12.11.2018	-	-
70	84	34:35:030108:173	919 (фактическая - 920)	Ведение садоводства	Собственность	34:35:030108:173-34/109/2018-10.11.2018	-	-
71	85	34:35:030108:172	925	Ведение садоводства	Собственность	34:35:030108:172-23/228/2018-13.10.2018	-	-
72	86	34:35:030108:171	775	Ведение садоводства	Собственность	34:35:030108:171-34/109/2018-10.11.2018	-	-
73	87	34:35:030108:170	840	Ведение садоводства	Собственность	34:35:030108:170-34/109/2018-10.11.2018	-	-
74	88	34:35:030108:169	945	Ведение садоводства	Собственность	34:35:030108:169-02/112/2018-10.12.2018	-	-
75	96*	34:35:030108:37	916	Данные отсутствуют	Сведения отсутствуют	Сведения о зарегистрированных правах, отсутствуют	Гостиничный комплекс «Ваден-Ваден» (г. Волжский, ул. Набережная, 2и/2) в собственности 34:35:000000:19023	431,6 (30 кв.м за границами ЗУ)
76	97*	34:35:030108:43	16	Земли под объектами торговли	Сведения отсутствуют	Сведения о зарегистрированных правах, отсутствуют	-	-
77	98/3.	часть ЗУ после раздела ЗУ с кад. № 34:35:030108:7	765	Земли под объект физической культуры и спорта (под комплекс зданий и сооружений детского оздоровительного лагеря)	Аренда (с 12.02.2009 по 12.02.2058)	Договор аренды земельного участка, № 7589аз, выдан 02.06.2009, дата гос. рег.: 28.07.2009, номер гос. рег.: 34-34-03/026/2009-578;	-	-
78	104	34:35:030108:35	1833	Под размещение временных сооружений для хранения спортивного инвентаря, для целей не связанных со строительством	Постоянное (бессрочное) пользование	34:35:030108:35-34/003/2018-2.23.01.2018	Нежилое здание и сооружения	505,8 (30 кв.м за границами ЗУ)
79	105	34:35:030108:89	271	Земли складов (под здание склада для хранения лодок)	Собственность	34:35:030108:89-34/120/2019-2.23.12.2019	-	-
80	106	34:35:030108:63	150	Земли под объектами рекреационного назначения (под лодочную станцию)	Аренда (с 09.10.2013 по 23.01.2055)	Договор аренды земельного участка, № 12163аз, выдан 22.10.2013, дата гос. рег.: 08.11.2013, номер гос. рег.: 34-34-03/062/2013-108 от 08.11.2013	Нежилое здание	291 - площадь застройки
81	107	34:35:030108:88	342	Земли складов (под здание склада для хранения лодок)	Собственность	34-34-03/059/2014-17.06.10.2014	-	-
82	108*	34:35:030108:90	500	Земельные участки, пред-назначенные для размещения объектов оздоровительного и рекреационного назначения (под благоустройство), для целей, не связанных со строительством, с учетом охранных зон инженерных сетей	Сведения отсутствуют	Сведения о зарегистрированных правах, отсутствуют	-	-
83	138/2.*	часть ЗУ после раздела ЗУ с кад. № 34:35:030115:4500	3	Садоводство	Сведения отсутствуют	Сведения о зарегистрированных правах, отсутствуют	-	-
84	139/2.	часть ЗУ после раздела ЗУ с кад. № 34:35:030115:4680	178	Питомники (выращивание и реализация подроста деревьев и кустарников, используемых в сельском хозяйстве, а также иных сельскохозяйственных культур для получения рассады и семян; размещение необходимых для указанных видов сельскохозяйственного производства)	Постоянное (бессрочное) пользование	34:35:030115:4680-34/109/2022-2.05.08.2022	-	-

85	139/3.	часть ЗУ после раздела ЗУ с кад. № 34:35:030115:4680	485	Питомники (выращивание и реализация подроста деревьев и кустарников, используемых в сельском хозяйстве, а также иных сельскохозяйственных культур для получения рассады и семян; размещение необходимых для указанных видов сельскохозяйственного производства)	Постоянное (бессрочное) пользование	34:35:030115:4680-34/109/2022-2.05.08.2022	-	-
86	140/2.	часть ЗУ после раздела ЗУ с кад. № 34:35:030108:99	125	Санатории, дома отдыха, детские лагеря, дома рыбака, охотника, турбазы	Общая долевая собственность	34-34/003-34/069/021/2016-523/2.20.10.2016; 34-34/003-34/069/021/2016-523/1.20.10.2016	часть объекта (кирпичное нежилое здание)	10,5 - часть площади застройки; 20,5 - общая площадь застройки

* - Изъятие в случае выявления правообладателя, при отсутствии правообладателя - перераспределение

5. Целевое назначение лесов, вид (виды) разрешенного использования лесного участка, количественные и качественные характеристики лесного участка, сведения о нахождении лесного участка в границах особо защитных участков лесов (в случае, если подготовка проекта межевания территории осуществляется в целях определения местоположения границ образуемых и (или) изменяемых лесных участков)

В границах планируемой территории отсутствуют лесные участки.

6. Сведения о границах территории, в отношении которой утвержден проект межевания, содержащие перечень координат характерных точек этих границ в системе координат, используемой для ведения Единого государственного реестра недвижимости.

В границах планируемой территории отсутствует утвержденный проект межевания.

7. Положения об установлении границ зон действия публичных сервитутов

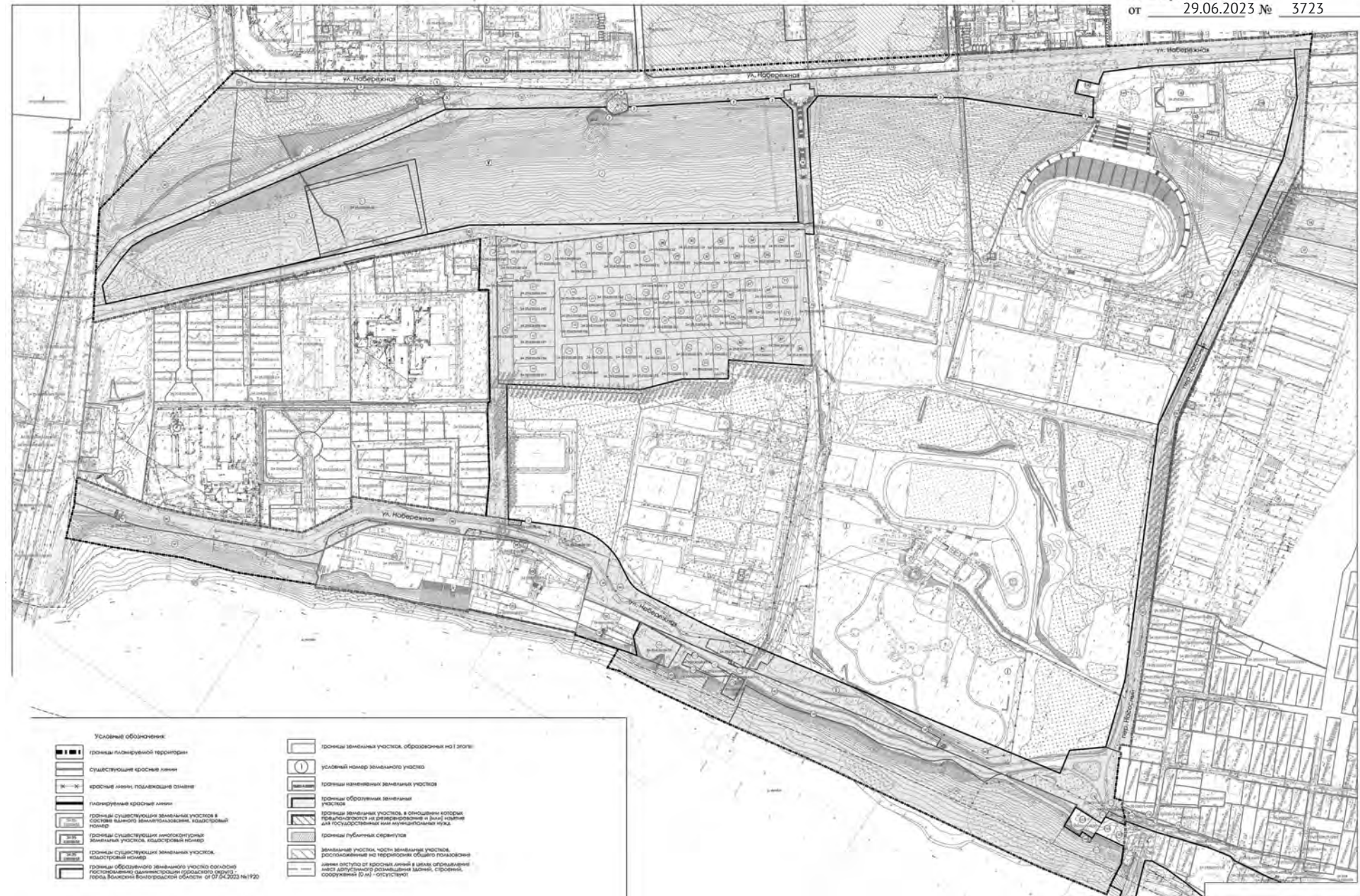
Проектом устанавливаются зоны действия публичных сервитутов для возможности прохода и проезда через земельные участки: - ЗУ поз. 131 – 74 кв. м.

Технико-экономические показатели проекта межевания территории

Номер по порядку	Наименование территории	Площадь, га	% к итогу
	Площадь территории в границах проекта межевания		
1	Территории, в границах элемента планировочной структуры (КВАРТАЛ 2): В существующих границах	33,966	100
	<i>в том числе:</i>		
	- земельные участки, состоящие на государственном кадастровом учете	33,178	98
	- земли государственной неразграниченной собственности;	0,788	2
2	Территории, в границах элемента планировочной структуры (КВАРТАЛ 3): В существующих границах	-	-
	<i>в том числе:</i>		
	- земельные участки, состоящие на государственном кадастровом учете	3,42	-
	- земли государственной неразграниченной собственности;	-	-
3	Территории, в границах элемента планировочной структуры (КВАРТАЛ 4, часть): В существующих границах	-	-
	<i>в том числе:</i>		
	- земельные участки, состоящие на государственном кадастровом учете	1,057	-
	- земли государственной неразграниченной собственности;	0,058	-
4	Территории общего пользования - земельные участки, состоящие на государственном кадастровом учете (части земельных участков) - земли государственной неразграниченной собственности	33,457 21,39 12,067	100 64 36
5	Территории, в границах элемента планировочной структуры (КВАРТАЛ 1): В планируемых границах	10,257	100
	<i>в том числе:</i>		
	- земельные участки, состоящие на государственном кадастровом учете	-	-
	- образуемые земельные участки	10,257	100
	- земли государственной неразграниченной собственности;	-	-
6	Территории, в границах элемента планировочной структуры (КВАРТАЛ 2): В планируемых границах	45,102	100
	<i>в том числе:</i>		
	- земельные участки, состоящие на государственном кадастровом учете	12,437	28
	- образуемые земельные участки	32,665	72
	- земли государственной неразграниченной собственности;	-	-
7	Территории, в границах элемента планировочной структуры (КВАРТАЛ 3): В планируемых границах	3,05	100
	<i>в том числе:</i>		
	- земельные участки, состоящие на государственном кадастровом учете	1,573	52
	- образуемые земельные участки	1,477	48
	- земли государственной неразграниченной собственности;	-	-
8	Территории, в границах элемента планировочной структуры (КВАРТАЛ 4, часть): В планируемых границах	0,167	100
	<i>в том числе:</i>		
	- земельные участки, состоящие на государственном кадастровом учете	0,091	54
	- образуемые земельные участки	0,076	46
	- земли государственной неразграниченной собственности;	-	-
9	Территории общего пользования - земельные участки, состоящие на государственном кадастровом учете (части земельных участков) - образуемые земельные участки	29,854 3,407 26,447	100 11 89
10	Территории, не подлежащие межеванию	-	-
11	Зоны действия публичных сервитутов	-	74 кв.м

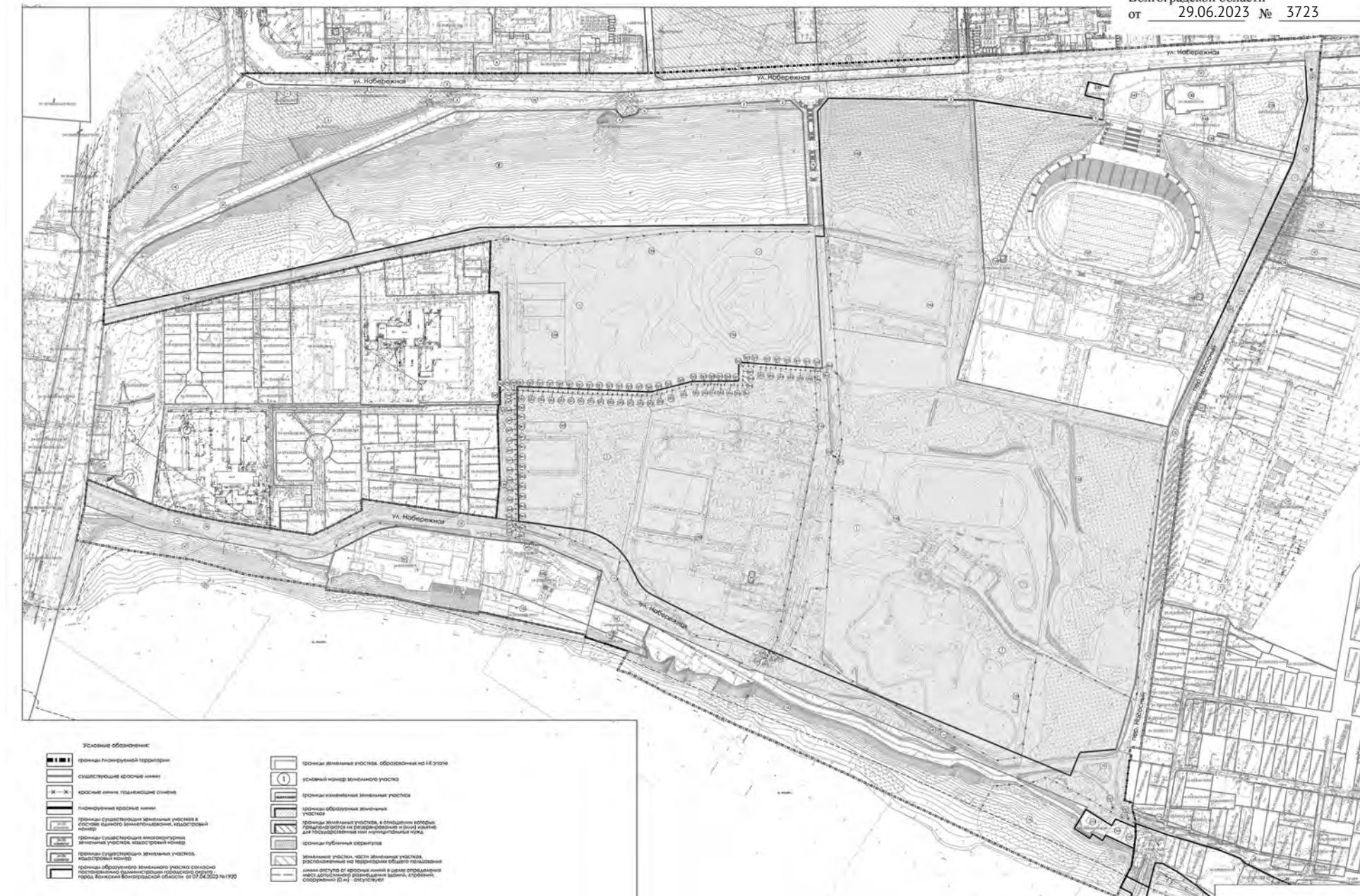
Чертеж межевания территории (II этап)

Приложение № 4
к постановлению администрации
городского округа – город Волжский
Волгоградской области
от 29.06.2023 № 3723



Чертеж межевания территории (III этап)

Приложение № 5
к постановлению администрации
городского округа – город Волжский
Волгоградской области
от 29.06.2023 № 3723



**АДМИНИСТРАЦИЯ ГОРОДСКОГО ОКРУГА –
ГОРОД ВОЛЖСКИЙ ВОЛГОГРАДСКОЙ ОБЛАСТИ****ПОСТАНОВЛЕНИЕ**

от 23.06.2023

№3573

**О признании утратившими силу постановлений администрации
городского округа – город Волжский Волгоградской области:**

Руководствуясь постановлением Губернатора Волгоградской области от 23.06.2023 № 319 «Об отмене режима повышенной готовности функционирования органов управления, сил и средств территориальной подсистемы Волгоградской области единой государственной системы предупреждения и ликвидации чрезвычайных ситуаций и о признании утратившими силу некоторых постановлений Губернатора Волгоградской области», Уставом городского округа – город Волжский Волгоградской области,

ПОСТАНОВЛЯЮ:

- Признать утратившими силу с 23.06.2023 постановления администрации городского округа – город Волжский Волгоградской области:
 - от 16.03.2020 № 1475 «О введении режима повышенной готовности на территории городского округа – город Волжский Волгоградской области»;
 - от 20.03.2020 № 1598 «О внесении изменений в постановление администрации городского округа – город Волжский Волгоградской области от 16.03.2020 № 1475»;
 - от 31.03.2020 № 1847 «О внесении изменений в постановление администрации городского округа – город Волжский Волгоградской области от 16.03.2020 № 1475»;
 - от 02.04.2020 № 1905 «О внесении изменений в постановление администрации городского округа – город Волжский Волгоградской области от 16.03.2020 № 1475»;
 - от 04.04.2020 № 1906 «О внесении изменений в постановление администрации городского округа – город Волжский Волгоградской области от 16.03.2020 № 1475»;
 - от 10.04.2020 № 1995 «О внесении изменений в постановление администрации городского округа – город Волжский Волгоградской области от 16.03.2020 № 1475»;
 - от 14.04.2020 № 2036 «О внесении изменений в постановление администрации городского округа – город Волжский Волгоградской области от 16.03.2020 № 1475»;
 - от 17.04.2020 № 2075 «О внесении изменений в постановление администрации городского округа – город Волжский Волгоградской области от 16.03.2020 № 1475»;
 - от 20.04.2020 № 2096 «О внесении изменений в постановление администрации городского округа – город Волжский Волгоградской области от 16.03.2020 № 1475»;
 - от 30.04.2020 № 2233 «О внесении изменений в постановление администрации городского округа – город Волжский Волгоградской области от 16.03.2020 № 1475»;
 - от 07.05.2020 № 2270 «О внесении изменений в постановление администрации городского округа – город Волжский Волгоградской области от 16.03.2020 № 1475 (в ред. от 30.04.2020 № 2233)»;
 - от 12.05.2020 № 2310 «О внесении изменений в постановление администрации городского округа – город Волжский Волгоградской области от 16.03.2020 № 1475»;
 - от 28.05.2020 № 2479 «О внесении изменений в постановление администрации городского округа – город Волжский Волгоградской области от 16.03.2020 № 1475 (в ред. от 12.05.2020 № 2310)»;
 - от 01.06.2020 № 2516 «О внесении изменений в постановление администрации городского округа – город Волжский Волгоградской области от 16.03.2020 № 1475»;
 - от 08.06.2020 № 2653 «О внесении изменений в постановление администрации городского округа – город Волжский Волгоградской области от 16.03.2020 № 1475»;
 - от 17.06.2020 № 2778 «О внесении изменений в постановление администрации городского округа – город Волжский Волгоградской области от 16.03.2020 № 1475»;
 - от 19.06.2020 № 2851 «О внесении изменений в постановление администрации городского округа – город Волжский Волгоградской области от 16.03.2020 № 1475 (в ред. от 17.06.2020 № 2778)»;
 - от 07.07.2020 № 3166 «О внесении изменений в постановление администрации городского округа – город Волжский Волгоградской области от 16.03.2020 № 1475 (в ред. от 17.06.2020 № 2778, от 19.06.2020 № 2851)»;
 - от 15.07.2020 № 3352 «О внесении изменений в постановление администрации городского округа – город Волжский Волгоградской области от 16.03.2020 № 1475»;
 - от 28.07.2020 № 3623 «О внесении изменений в постановление администрации городского округа – город Волжский Волгоградской области от 16.03.2020 № 1475»;
 - от 11.08.2020 № 3918 «О внесении изменений в постановление администрации городского округа – город Волжский Волгоградской области от 16.03.2020 № 1475 (в ред. от 28.07.2020 № 3623)»;
 - от 21.08.2020 № 4158 «О внесении изменений в постановление администрации городского округа – город Волжский Волгоградской области от 16.03.2020 № 1475»;
 - от 01.09.2020 № 4365 «О внесении изменений в постановление администрации городского округа – город Волжский Волгоградской области от 16.03.2020 № 1475»;
 - от 09.09.2020 № 4513 «О внесении изменений в постановление администрации городского округа – город Волжский Волгоградской области от 16.03.2020 № 1475»;
 - от 22.09.2020 № 4769 «О внесении изменений в постановление администрации городского округа – город Волжский Волгоградской области от 16.03.2020 № 1475»;
 - от 01.10.2020 № 5021 «О внесении изменений в постановление администрации городского округа – город Волжский Волгоградской области от 16.03.2020 № 1475»;
 - от 09.10.2020 № 5234 «О внесении изменений в постановление администрации городского округа – город Волжский Волгоградской области от 16.03.2020 № 1475»;
 - от 23.10.2020 № 5546 «О внесении изменений в постановление администрации городского округа – город Волжский Волгоградской области от 16.03.2020 № 1475»;
 - от 02.11.2020 № 5817 «О внесении изменений в постановление администрации городского округа – город Волжский Волгоградской области от 16.03.2020 № 1475»;
 - от 17.11.2020 № 6166 «О внесении изменений в постановление администрации городского округа – город Волжский Волгоградской области от 16.03.2020 № 1475»;
 - от 27.11.2020 № 6396 «О внесении изменений в постановление администрации городского округа – город Волжский Волгоградской области от 16.03.2020 № 1475»;
 - от 14.12.2020 № 6696 «О внесении изменений в постановление администрации городского округа – город Волжский Волгоградской области от 16.03.2020 № 1475»;
 - от 17.12.2020 № 6794 «О внесении изменений в постановление администрации городского округа – город Волжский Волгоградской области от 16.03.2020 № 1475»;
 - от 27.01.2021 № 313 «О внесении изменений в постановление администрации городского округа – город Волжский Волгоградской области от 16.03.2020 № 1475»;
 - от 15.03.2021 № 1252 «О внесении изменений в постановление администрации городского округа – город Волжский Волгоградской области от 16.03.2020 № 1475»;
 - от 08.04.2021 № 1813 «О внесении изменений в постановление администрации городского округа – город Волжский Волгоградской области от 16.03.2020 № 1475»;
 - от 11.05.2021 № 2378 «О внесении изменений в постановление администрации городского округа – город Волжский Волгоградской области от 16.03.2020 № 1475»;
 - от 17.06.2021 № 3225 «О внесении изменений в постановление администрации городского округа – город Волжский Волгоградской области от 16.03.2020 № 1475»;
 - от 12.07.2021 № 3677 «О внесении изменений в постановление администрации город-

- от 16.03.2020 № 1475»;
 - от 04.08.2021 № 4158 «О внесении изменений в постановление администрации городского округа – город Волжский Волгоградской области от 16.03.2020 № 1475»;
 - от 31.08.2021 № 4611 «О внесении изменений в постановление администрации городского округа – город Волжский Волгоградской области от 16.03.2020 № 1475»;
 - от 13.10.2021 № 5570 «О внесении изменений в постановление администрации городского округа – город Волжский Волгоградской области от 16.03.2020 № 1475»;
 - от 28.10.2021 № 5830 «О внесении изменений в постановление администрации городского округа – город Волжский Волгоградской области от 16.03.2020 № 1475»;
 - от 29.10.2021 № 5883 «О внесении изменений в постановление администрации городского округа – город Волжский Волгоградской области от 16.03.2020 № 1475»;
 - от 11.11.2021 № 6038 «О внесении изменений в постановление администрации городского округа – город Волжский Волгоградской области от 16.03.2020 № 1475»;
 - от 17.12.2021 № 6877 «О внесении изменений в постановление администрации городского округа – город Волжский Волгоградской области от 16.03.2020 № 1475»;
 - от 21.01.2022 № 223 «О внесении изменений в постановление администрации городского округа – город Волжский Волгоградской области от 16.03.2020 № 1475»;
 - от 01.02.2022 № 384 «О внесении изменения в постановление администрации городского округа – город Волжский Волгоградской области от 16.03.2020 № 1475»;
 - от 21.02.2022 № 699 «О внесении изменений в постановление администрации городского округа – город Волжский Волгоградской области от 16.03.2020 № 1475»;
 - от 09.03.2022 № 1094 «О внесении изменений в постановление администрации городского округа – город Волжский Волгоградской области от 16.03.2020 № 1475»;
 - от 06.04.2022 № 1787 «О внесении изменений в постановление администрации городского округа – город Волжский Волгоградской области от 16.03.2020 № 1475»;
 - от 09.06.2022 № 3173 «О внесении изменений в постановление администрации городского округа – город Волжский Волгоградской области от 16.03.2020 № 1475».
- Управлению по организационной и кадровой работе администрации городского округа – город Волжский Волгоградской области:
 - разместить настоящее постановление на официальном сайте администрации городского округа – город Волжский Волгоградской области;
 - направить настоящее постановление в комитет юстиции Волгоградской области для включения в регистр муниципальных нормативных правовых актов Волгоградской области.
 - Автономному муниципальному учреждению «Редакция газеты «Волжская правда» опубликовать настоящее постановление в газете «Волжский муниципальный вестник».
 - Контроль за исполнением настоящего постановления возложить на заместителя главы городского округа – город Волжский Волгоградской области Е.В. Гиричеву.

Исполняющий обязанности главы городского округа Р.И. Никитин**Информационное сообщение**

Управление муниципальным имуществом администрации городского округа – город Волжский Волгоградской области объявляет об итогах открытого аукциона № 112 на право заключения договоров аренды объектов недвижимого имущества муниципальной собственности городского округа – город Волжский Волгоградской области

Информация о проведении открытого аукциона № 112 на право заключения договоров аренды объектов недвижимого имущества муниципальной собственности городского округа – город Волжский Волгоградской области размещена 28.06.2023 на официальном сайте Российской Федерации для размещения информации о проведении торгов www.torgi.gov.ru и дополнительно на официальном сайте администрации городского округа – город Волжский Волгоградской области www.admvol.ru.

Предмет открытого аукциона – право на заключение договоров аренды объектов движимого имущества муниципальной собственности городского округа – город Волжский Волгоградской области по следующему лоту:

- Лот №2 – нежилое помещение общей площадью 127,8 кв. м, расположенное по адресу: ул. Нариманова, 4, г. Волжский, Волгоградская область.

Победителем аукциона признано общество с ограниченной ответственностью «Многофункциональное предприятие жилищного хозяйства», сделавшее последнее предложение о цене договора в размере 45 156,64 руб. без учета НДС, в соответствии с пунктом 142 Правил проведения конкурсов или аукционов на право заключения договоров аренды, договоров безвозмездного пользования, договоров доверительного управления имуществом, иных договоров, предусматривающих переход прав в отношении государственного или муниципального имущества, утвержденных Приказом ФАС России от 10.02.2010 № 67 «О порядке проведения конкурсов или аукционов на право заключения договоров аренды, договоров безвозмездного пользования ...».

Протокол рассмотрения заявок на участие в открытом аукционе № 2-112/2023 от 28.06.2023 размещен на официальном сайте Российской Федерации в информационно-телекоммуникационной сети «Интернет» для размещения информации о проведении торгов - www.torgi.gov.ru в течении дня, следующего за днем подписания указанного протокола.

**АДМИНИСТРАЦИЯ ГОРОДСКОГО ОКРУГА –
ГОРОД ВОЛЖСКИЙ ВОЛГОГРАДСКОЙ ОБЛАСТИ****ПОСТАНОВЛЕНИЕ**

от 30.06.2023

№ 3749

О принятии условий приватизации муниципального имущества

В соответствии с Федеральным законом от 21.12.2001 № 178-ФЗ «О приватизации государственного и муниципального имущества», постановлением Правительства Российской Федерации от 27.08.2012 № 860 «Об организации и проведении продажи государственного или муниципального имущества в электронной форме», решением Волжской городской Думы Волгоградской области от 25.05.2021 № 147-ВГД «Об утверждении Положения о приватизации муниципального имущества и порядке принятия решений об условиях приватизации муниципального имущества, находящегося в собственности городского округа – город Волжский Волгоградской области», во исполнение Программы (плана) приватизации муниципального имущества (приложение № 18 к решению Волжской городской Думы Волгоградской области от 23.12.2022 № 234-ВГД «О бюджете городского округа – город Волжский Волгоградской области на 2023 год и на плановый период 2024 и 2025 годов»), руководствуясь постановлением администрации городского округа – город Волжский Волгоградской области от 06.02.2023 № 624 «О распределении обязанностей между заместителями главы городского округа и управляющим делами администрации городского округа – город Волжский Волгоградской области», Уставом городского округа – город Волжский Волгоградской области, рассмотрев протокол заседания комиссии по приватизации муниципального имущества от 26.06.2023 № 12/2023,

ПОСТАНОВЛЯЮ:

1. Принять условия приватизации муниципального имущества при продаже его в элек-

тронной форме посредством публичного предложения в августе 2023 года (приложение).
 2. При продаже муниципального имущества в электронной форме посредством публичного предложения начальная цена устанавливается с учетом НДС.
 3. Адрес сайта электронной площадки: <http://utp.sberbank-ast.ru>.
 4. Форма подачи предложений о цене муниципального имущества – открытая.
 5. Управлению по организационной и кадровой работе администрации городского округа – город Волжский Волгоградской области разместить настоящее постановление на официальном сайте администрации городского округа – город Волжский Волгоградской области.
 6. Автономному муниципальному учреждению «Редакция газеты «Волжская правда» опубликовать настоящее постановление в газете «Волжский муниципальный вестник».
 7. Управлению муниципальным имуществом администрации городского округа – город Волжский Волгоградской области разместить настоящее постановление на официальном сайте Российской Федерации в сети Интернет для размещения информации о проведении торгов, определенном Правительством Российской Федерации.
 8. Контроль за исполнением настоящего постановления возложить на начальника управления муниципальным имуществом администрации городского округа – город Волжский Волгоградской области В.М. Хоменко.

Заместитель главы городского округа Р. И. Никитин

Приложение
к постановлению администрации городского округа – город Волжский Волгоградской области
от 30.06.2023 № 3749

Условия
приватизации муниципального имущества при продаже его в электронной форме
посредством публичного предложения в августе 2023 года

Объекты:

1	2	3
1.1.	Наименование имущества, местонахождение (адрес), характеристика имущества	Нежилое помещение общей площадью 250,7 кв. м, расположенное в подвале жилого дома по адресу: ул. Машиностроителей, 19, г. Волжский, Волгоградская область. Объект не используется. Вход отдельный. Есть санузел. В помещении находятся коммуникации многоквартирного дома, покупатель обязан обеспечить доступ эксплуатирующей организации для их обслуживания и ремонта
	Начальная цена продажи на аукционе, признанном несостоявшимся, с учетом НДС, руб.	2 036 000,00
	Цена первоначального предложения с учетом НДС, руб.	2 036 000,00
	Величина снижения цены первоначального предложения («шаг понижения») с учетом НДС, руб.	203 600,00
	Величина повышения цены («шаг аукциона») с учетом НДС, руб.	101 800,00
	Минимальная цена предложения (цена отсечения) с учетом НДС, руб.	1 018 000,00
	Разрешенное использование объекта приватизации на момент продажи	В соответствии с Городским положением от 15.10.2009 № 480-ВГД «Правила землепользования и застройки городского округа – город Волжский Волгоградской области» объект находится по красной линии застройки в территориальной зоне Ж-4 – среднеэтажной и высотной застройки. Изменение разрешенного использования объекта возможно в установленном законом порядке после регистрации права собственности покупателя на приобретаемый объект
1.2.	Наименование имущества, местонахождение (адрес), характеристика имущества	Встроенное нежилое помещение общей площадью 186,5 кв. м, расположенное на 1-м этаже жилого дома по адресу: ул. Горького, 30, пом. 25, г. Волжский, Волгоградская область. Объект не используется. Доступ в помещение осуществляется посредством совместного входа через подъезд жилого дома. Есть санузел. В помещении находится общедомовое имущество, покупатель обязан обеспечить доступ эксплуатирующей организации для его обслуживания и ремонта
	Начальная цена продажи на аукционе, признанном несостоявшимся, с учетом НДС, руб.	3 369 000,00
	Цена первоначального предложения с учетом НДС, руб.	3 369 000,00
	Величина снижения цены первоначального предложения («шаг понижения») с учетом НДС, руб.	336 900,00
	Величина повышения цены («шаг аукциона») с учетом НДС, руб.	168 450,00
	Минимальная цена предложения (цена отсечения) с учетом НДС, руб.	1 684 500,00
	Разрешенное использование объекта приватизации на момент продажи	В соответствии с Городским положением от 15.10.2009 № 480-ВГД «Правила землепользования и застройки городского округа – город Волжский Волгоградской области» объект находится по красной линии застройки в территориальной зоне Ж-3 – среднеэтажной застройки. Изменение разрешенного использования объекта возможно в установленном законом порядке после регистрации права собственности покупателя на приобретаемый объект

1.3.	Наименование имущества, местонахождение (адрес), характеристика имущества	Встроенно-пристроенное нежилое помещение общей площадью 422,8 кв. м, расположенное в подвале жилого дома по адресу: пл. Труда, 19, пом. 10, г. Волжский, Волгоградская область. Объект не используется. Вход отдельный. Санузел отсутствует. В помещении находятся коммуникации многоквартирного дома и приборы учета сторонних организаций. Покупатель обязан обеспечить доступ эксплуатирующей организации для их обслуживания и ремонта, а также сторонним организациям для снятия показаний
	Начальная цена продажи на аукционе, признанном несостоявшимся, с учетом НДС, руб.	4 577 000,00
	Цена первоначального предложения с учетом НДС, руб.	4 577 000,00
	Величина снижения цены первоначального предложения («шаг понижения») с учетом НДС, руб.	457 700,00
	Величина повышения цены («шаг аукциона») с учетом НДС, руб.	228 850,00
	Минимальная цена предложения (цена отсечения) с учетом НДС, руб.	2 288 500,00
	Разрешенное использование объекта приватизации на момент продажи	В соответствии с Городским положением от 15.10.2009 № 480-ВГД «Правила землепользования и застройки городского округа – город Волжский Волгоградской области» объект находится по красной линии застройки в территориальной зоне Ж-4 – среднеэтажной и высотной застройки. Изменение разрешенного использования объекта возможно в установленном законом порядке после регистрации права собственности покупателя на приобретаемый объект

ТЕРРИТОРИАЛЬНАЯ ИЗБИРАТЕЛЬНАЯ КОМИССИЯ ПО Г. ВОЛЖСКОМУ ВОЛГОГРАДСКОЙ ОБЛАСТИ

ПОСТАНОВЛЕНИЕ

26 июня 2023 года

№ 28/100

г. Волжский

О голосовании на выборах депутатов Волжской городской Думы Волгоградской области, назначенных на 10 сентября 2023 г.

В целях создания дополнительных возможностей реализации избирательных прав граждан Российской Федерации, руководствуясь статьей 63.1 Федерального закона от 12 июня 2002 г. № 67-ФЗ «Об основных гарантиях избирательных прав и права на участие в референдуме граждан Российской Федерации», статьей 56.1 Закона Волгоградской области от 06 декабря 2006 г. № 1373-ОД «О выборах в органы местного самоуправления в Волгоградской области» и на основании постановления Избирательной комиссии Волгоградской области от 24 ноября 2022 г. № 26/174-7 «О возложении полномочий по подготовке и проведению на территории Волгоградской области выборов в органы местного самоуправления, местного референдума» территориальная избирательная комиссия по г. Волжскому Волгоградской области постановляет:

1. Установить, что на выборах депутатов Волжской городской Думы Волгоградской области, назначенных на 10 сентября 2023 г., голосование проводится в течение нескольких дней подряд – 8, 9 и 10 сентября 2023 г.
2. Настоящее постановление вступает в силу со дня его принятия.

*Председатель территориальной избирательной комиссии
по г. Волжскому Волгоградской области А. В. Баракоев
Секретарь территориальной избирательной комиссии
по г. Волжскому Волгоградской области А. В. Зарубина*

ТЕРРИТОРИАЛЬНАЯ ИЗБИРАТЕЛЬНАЯ КОМИССИЯ ПО Г. ВОЛЖСКОМУ ВОЛГОГРАДСКОЙ ОБЛАСТИ

ПОСТАНОВЛЕНИЕ

26 июня 2023 года

№ 28/101

г. Волжский

Об утверждении Порядка применения средств видеорегистрации (видеофиксации) в помещениях участковых избирательных комиссий (помещениях для голосования) на выборах депутатов Волжской городской Думы Волгоградской области 10 сентября 2023 г.

В соответствии с постановлениями Центральной избирательной комиссии Российской Федерации от 08 июня 2022 г. № 86/718-8 «Об особенностях голосования, установления итогов голосования в случае принятия решения о проведении голосования на выборах, референдумах в течение нескольких дней подряд» и постановлением Избирательной комиссии Волгоградской области от 24 ноября 2022 г. № 26/174-7 «О возложении полномочий по подготовке и проведению на территории Волгоградской области выборов в органы местного самоуправления, местного референдума» территориальная избирательная комиссия по г. Волжскому Волгоградской области постановляет:

1. Утвердить прилагаемый Порядок применения средств видеорегистрации (видеофиксации) в помещениях участковых избирательных комиссий (помещениях для голосования) на выборах депутатов Волжской городской Думы Волгоградской области 10 сентября 2023 г. (далее – Порядок).
2. Опубликовать настоящее постановление в газете «Волжский муниципальный вестник» и сетевом издании «Вестник избирательных комиссий в Волгоградской области».

*Председатель территориальной избирательной
комиссии по г. Волжскому Волгоградской области А. В. Баракоев
Секретарь территориальной избирательной
комиссии по г. Волжскому Волгоградской области А. В. Зарубина*

УТВЕРЖДЕН постановлением территориальной избирательной комиссии по г. Волжскому Волгоградской области от 26 июня 2023 года № 28/101

ПОРЯДОК

применения средств видеорегистрации (видеофиксации) в помещениях участковых избирательных комиссий (помещениях для голосования) на выборах депутатов Волжской городской Думы Волгоградской области 10 сентября 2023 г.

1. На выборах депутатов Волжской городской Думы Волгоградской области 10 сентября 2023 г. в целях обеспечения сохранности избирательных бюллетеней в период их хранения в дни голосования 8, 9, 10 сентября 2023 г. в помещениях участковых избирательных комиссий (помещениях для голосования) применяются средства видеорегистрации (видеофиксации).

2. Средства видеорегистрации (видеофиксации) применяются в помещениях участковых избирательных комиссий (помещениях для голосования), где осуществляется перемещение избирательных бюллетеней из ящиков для голосования в сейф-пакеты и хранение избирательных бюллетеней в сейф-пакетах (стационарных ящиках для голосования, в случае если они используются для хранения избирательных бюллетеней), в целях обеспечения сохранности избирательных бюллетеней в период их хранения в дни голосования 8, 9, 10 сентября 2023 г.

3. Средства видеорегистрации (видеофиксации) представляют собой устройства стационарного или передвижного типа, предназначенные для записи, хранения и воспроизведения видеoinформации, и предоставляются по заявкам избирательных комиссий органами государственной власти, органами местного самоуправления в рамках установленной законом обязанности по оказанию избирательным комиссиям содействия в реализации их полномочий.

4. В зоне видимости средств видеорегистрации (видеофиксации) должны находиться: места, где производится перемещение избирательных бюллетеней из ящиков для голосования в сейф-пакеты;

сейф (металлический шкаф), где хранятся сейф-пакеты с избирательными бюллетенями; комплексы обработки избирательных бюллетеней (в случае их использования) в период хранения в них избирательных бюллетеней в ночное время;

стационарные ящики для голосования, в случае если они используются для хранения избирательных бюллетеней.

5. Сейф (металлический шкаф), где хранятся сейф-пакеты с избирательными бюллетенями, должен находиться в зоне видимости средств видеорегистрации (видеофиксации) круглосуточно с момента помещения туда сейф-пакетов до извлечения сейф-пакетов 10 сентября 2023 г. для вскрытия и подсчета избирательных бюллетеней. В случае, если указанные устройства не обладают возможностью осуществлять видеорегистрацию (видеофиксацию) в отсутствие освещения (в режиме ночной съемки), то в зоне мест хранения сейф-пакетов должно быть организовано освещение.

6. Контроль за выполнением пунктов 4 и 5 настоящего Порядка осуществляет председатель соответствующей участковой избирательной комиссии.

7. Работу со средствами видеорегистрации (видеофиксации) осуществляют члены участковой избирательной комиссии с правом решающего голоса в количестве 1-2 человека, определенные решением участковой избирательной комиссии не позднее чем за четыре дня до дня установки средств видеорегистрации (видеофиксации).

Члены участковой избирательной комиссии, осуществляющие работу со средствами видеорегистрации (видеофиксации), должны обеспечивать их корректную работу, соответствие зоны видимости средств видеорегистрации (видеофиксации) требованиям, изложенным в пунктах 4 и 5 настоящего Порядка, контроль качества видеозаписи.

8. Размер (емкость) памяти используемого средства видеорегистрации (видеофиксации) должен быть достаточен для хранения видеозаписи в течение всего времени работы устройства в соответствии с пунктом 5 настоящего Порядка.

В течение времени работы устройства допускается периодический перенос информации на внешнее устройство хранения.

9. Видеозаписи, полученные с использованием средств видеорегистрации (видеофик-

сации), в случае необходимости используются территориальной избирательной комиссией по г. Волжскому Волгоградской области при рассмотрении вопросов об отмене решений нижестоящих избирательных комиссий об итогах голосования.

10. Видеозаписи, полученные с использованием средств видеорегистрации (видеофиксации), предоставляются по запросу суда, рассматривающего соответствующее административное дело, уголовное дело, дело об административном правонарушении, а также по запросу прокурора, следователя, иного должностного лица, осуществляющего свою деятельность в связи с решением вопроса о возбуждении дела об административном правонарушении, о возбуждении уголовного дела и/или проведением расследования указанных дел.

11. Видеозаписи, полученные с использованием средств видеорегистрации (видеофиксации), хранятся в территориальной избирательной комиссии по г. Волжскому Волгоградской области в течение трех месяцев со дня официального опубликования результатов выборов, назначенных на 10 сентября 2023 г. В случае рассмотрения в суде жалобы (заявления) на решение избирательной комиссии об итогах голосования, о результатах выборов или возбуждения уголовного дела, связанного с нарушением избирательных прав граждан Российской Федерации, сроки хранения соответствующих видеозаписей продлеваются до вступления в законную силу решения суда либо до прекращения уголовного дела в соответствии с законом.

Секретарь территориальной избирательной комиссии по г. Волжскому Волгоградской области А. В. Зарубина

ТЕРРИТОРИАЛЬНАЯ ИЗБИРАТЕЛЬНАЯ КОМИССИЯ ПО Г. ВОЛЖСКОМУ ВОЛГОГРАДСКОЙ ОБЛАСТИ

ПОСТАНОВЛЕНИЕ

26 июня 2023 года

№ 28/107

г. Волжский

О режиме работы территориальной избирательной комиссии по г. Волжскому Волгоградской области в период подготовки и проведения выборов депутатов Волжской городской Думы Волгоградской области 10 сентября 2023 г.

В связи с подготовкой и проведением выборов депутатов Волжской городской Думы Волгоградской области 10 сентября 2023 г. и на основании постановления Избирательной комиссии Волгоградской области от 24 ноября 2022 г. № 26/174-7 «О возложении полномочий по подготовке и проведению на территории Волгоградской области выборов в органы местного самоуправления, местного референдума» территориальная избирательная комиссия по г. Волжскому Волгоградской области постановляет:

1. Установить режим работы территориальной избирательной комиссии по г. Волжскому Волгоградской области в период подготовки и проведения выборов депутатов Волжской городской Думы Волгоградской области 10 сентября 2023 г. для приема документов и посетителей:

20, 25 и 31 июля 2023 г. – с 09 часов 00 минут до 18 часов 00 минут (перерыв с 13 часов 00 минут до 14 часов 00 минут);

в иные рабочие дни (понедельник – пятница) – с 09 часов 00 минут до 17 часов 00 минут (перерыв с 13 часов 00 минут до 14 часов 00 минут);

в выходные и нерабочие дни – с 10 часов 00 минут до 14 часов 00 минут.

2. Опубликовать настоящее постановление в газете «Волжский муниципальный вестник» и сетевом издании «Вестник избирательных комиссий в Волгоградской области».

*Председатель территориальной избирательной комиссии по г. Волжскому Волгоградской области А. В. Бараков
Секретарь территориальной избирательной комиссии по г. Волжскому Волгоградской области А. В. Зарубина*

Сведения о муниципальных периодических печатных изданиях

№ п/п	Наименование периодического печатного издания	Территория его распространения в соответствии со свидетельством о регистрации средства массовой информации	Регистрационный номер свидетельства о регистрации средства массовой информации	Дата выдачи свидетельства о регистрации средства массовой информации	Юридический адрес редакции периодического печатного издания	Учредитель (учредители) периодического печатного издания, редакции печатного издания	Доля (вклад) муниципальных образований в уставном (складочном) капитале	Вид выделявшихся бюджетных ассигнований из местного бюджета на их функционирование	Объем выделявшихся бюджетных ассигнований из местного бюджета на их функционирование	Периодичность выпуска периодического печатного издания	Указание на то, что периодическое печатное издание является специализированным
1	2	3	4	5	6	7	8	9	10	11	12
1	Волжская правда	город Волжский, Волгоградская область	ПИ № ТУ 34 - 00817	18.04.2017	404120, Волгоградская обл., г. Волжский, пр-кт им. Ленина, д. 97	Комитет по делам территориальных образований, внутренней и информационной политики Волгоградской области, Администрация городского округа - город Волжский Волгоградской области, Автономное муниципальное учреждение "Редакция газеты "Волжская правда" городского округа - город Волжский Волгоградской области	отсутствует	субсидия	10708442,66 руб.	еженедельно (по четвергам)	нет

АДМИНИСТРАЦИЯ ГОРОДСКОГО ОКРУГА – ГОРОД ВОЛЖСКИЙ ВОЛГОГРАДСКОЙ ОБЛАСТИ

ПОСТАНОВЛЕНИЕ

От 03.07.2023

№ 3816

О подготовке изменений в проект межевания застроенной территории 2 микрорайона городского округа – город Волжский Волгоградской области

Руководствуясь ст. 41, 43, 45, 46 Градостроительного кодекса Российской Федерации, постановлением администрации городского округа – город Волжский Волгоградской области от 06.02.2023 № 624 «О распределении обязанностей между заместителями главы городского округа и управляющим делами администрации городского округа – город Волжский Волгоградской области», п. 24 ст. 6 Устава городского округа – город Волжский Волгоградской области,

ПОСТАНОВЛЯЮ:

1. Комитету земельных ресурсов и градостроительства администрации городского округа – город Волжский Волгоградской области в срок до 1 апреля 2024 года обеспечить подготовку изменений в проект межевания застроенной территории 2 микрорайона го-

родского округа – город Волжский Волгоградской области.

2. Определить, что в течение четырнадцати дней с даты опубликования настоящего постановления физические и юридические лица вправе представить в комитет земельных ресурсов и градостроительства администрации городского округа – город Волжский Волгоградской области предложения о порядке, сроках подготовки и содержании документации по планировке территории.

3. Управлению по организационной и кадровой работе администрации городского округа – город Волжский Волгоградской области в течение трех дней разместить настоящее постановление на официальном сайте администрации городского округа – город Волжский Волгоградской области.

4. Автономному муниципальному учреждению «Редакция газеты «Волжская правда» в течение трех дней опубликовать настоящее постановление в газете «Волжский муниципальный вестник».

5. Контроль за исполнением настоящего постановления возложить на председателя комитета земельных ресурсов и градостроительства администрации городского округа – город Волжский Волгоградской области А. В. Попову.

Заместитель главы городского округа Р. И. Никитин

**«Волжский муниципальный вестник»
777-020 (отдел рекламы),
777-024 (вёрстка)**

ЗАКЛЮЧЕНИЕ
о результатах публичных слушаний,
проведенных в заочной форме

г. Волжский

«03» июля 2023 г.

Наименование проекта/вопроса, рассмотренного на публичных слушаниях: проект Решения Волжской городской Думы Волгоградской области «О внесении изменений и дополнений в Устав городского округа – город Волжский Волгоградской области».

Количество участников публичных слушаний, принявших участие в заочном голосовании: 651 человек.

Протокол публичных слушаний по проекту Решения Волжской городской Думы Волгоградской области «О внесении изменений и дополнений в Устав городского округа – город Волжский Волгоградской области» от 03.07.2023.

Результаты голосования: «за» – 581 человек;
«против» – 2 человека;
«воздержались» – 19 человек
(признаны недействительными – 49 листов).

Принятое решение в соответствии с результатами голосования: «Одобрить проект Решения Волжской городской Думы Волгоградской области «О внесении изменений и дополнений в Устав городского округа – город Волжский Волгоградской области».

Председатель публичных слушаний

Р.И. Никитин

Секретарь публичных слушаний

А.В. Гуржий

ОПОВЕЩЕНИЕ
о начале общественных обсуждений

Наименование проекта:

Проект планировки и межевания застроенной территории кварталов 37, 38 городского округа – город Волжский Волгоградской области, ограниченной пр. им. Ленина и улицами Молодежной, Набережной, Свердлова.

Перечень информационных материалов к проекту:

1. Проект планировки и проекта межевания территории 13-2023-ППМТ-ОЧ.

Проект и информационные материалы к нему будут размещены в федеральной государственной информационной системе «Единый портал государственных и муниципальных услуг (функций)», на официальном сайте администрации городского округа – город Волжский Волгоградской области в разделе «Публичные слушания (общественные обсуждения)».

Порядок и сроки проведения общественных обсуждений:

Порядок проведения общественных обсуждений определен постановлением администрации городского округа – город Волжский Волгоградской области от 03.07.2023 № 3768, Решением Волжской городской Думы Волгоградской области от 13.12.2019 № 79-ВГД «Об утверждении Порядка организации и проведения общественных обсуждений и публичных слушаний по проектам документов в сфере градостроительной деятельности в городском округе – город Волжский Волгоградской области».

Общественные обсуждения будут проводиться с 11 по 25 июля 2023 года.

Место и дата открытия экспозиции или экспозиций проекта: г. Волжский, пр. им. Ленина, 19, фойе 2-го этажа, 11 июля 2023 года в 08:30 час.

Сроки проведения экспозиции или экспозиций проекта: с 11 по 25 июля 2023 года.

Дни и часы, в которые возможно посещение экспозиции или экспозиций проекта: с 11 по 25 июля 2023 года, понедельник, четверг – с 14:00 до 17:00 час., вторник, пятница – с 09:00 до 13:00 час.

Порядок, срок и форма внесения участниками общественных обсуждений предложений и замечаний, касающихся проекта:

Участниками общественных обсуждений являются граждане, постоянно проживающие на территории, в отношении которой подготовлен проект, правообладатели находящихся в границах этой территории земельных участков и (или) расположенных на них объектов капитального строительства, а также правообладатели помещений, являющихся частью указанных объектов капитального строительства.

В период с 11 по 25 июля 2023 года участники общественных обсуждений имеют право вносить предложения и замечания, касающиеся проекта:

- путем направления в письменной форме или в формате электронного документа в адрес комитета земельных ресурсов и градостроительства администрации городского округа – город Волжский Волгоградской области (г. Волжский, пр. им. Ленина, 19, каб. 310, e-mail: kzig@admvol.ru);

- посредством федеральной государственной информационной системы «Единый портал государственных и муниципальных услуг (функций)», официального сайта администрации городского округа – город Волжский Волгоградской области: www.admvol.ru/OnLine;

- посредством записи в журнале учета посетителей экспозиции проекта.

Идентификация участников общественных обсуждений в целях направления предложений и замечаний осуществляется по адресу: г. Волжский, пр. им. Ленина, 19, каб. 326а, понедельник, четверг – с 14:00 до 17:00 час., вторник, пятница – с 09:00 до 13:00 час.

Участники общественных обсуждений в целях идентификации представляют следующие сведения о себе (с приложением документов, подтверждающих указанные сведения):

- фамилия, имя, отчество (при наличии), дата рождения, адрес места жительства (регистрации) – для физических лиц;

- наименование, основной государственный регистрационный номер, место нахождения и адрес – для юридических лиц.

Участники общественных обсуждений, являющиеся правообладателями соответствующих земельных участков и (или) расположенных на них объектов капитального строительства и (или) помещений, являющихся частью указанных объектов капитального строительства, также представляют сведения соответственно о таких земельных участках, объектах капитального строительства, помещениях, являющихся частью указанных объектов капитального строительства, из Единого государственного реестра недвижимости и иные документы, устанавливающие или удостоверяющие их права на такие земельные участки, объекты капитального строительства, помещения, являющиеся частью указанных объектов капитального строительства.

ОПОВЕЩЕНИЕ
о начале общественных обсуждений

Наименование проекта:

Проект планировки и межевания застроенной территории кварталов 1, 2 городского округа – город Волжский Волгоградской области, ограниченной пр. им. Ленина и улицами им. Аркадия Гайдара, Набережной, Волгодонской, Московской.

Перечень информационных материалов к проекту:

1. Проект планировки и проекта межевания территории 16-2023-ППМТ.

Проект и информационные материалы к нему будут размещены в федеральной государственной информационной системе «Единый портал государственных и муниципальных услуг (функций)», на официальном сайте администрации городского округа – город Волжский Волгоградской области в разделе «Публичные слушания (общественные обсуждения)».

Порядок и сроки проведения общественных обсуждений:

Порядок проведения общественных обсуждений определен постановлением администрации городского округа – город Волжский Волгоградской области от 03.07.2023 № 3769, Решением Волжской городской Думы Волгоградской области от 13.12.2019 № 79-ВГД «Об утверждении Порядка организации и проведения общественных обсуждений и публичных слушаний по проектам документов в сфере градостроительной деятельности в городском округе – город Волжский Волгоградской области».

Общественные обсуждения будут проводиться с 11 по 25 июля 2023 года.

Место и дата открытия экспозиции или экспозиций проекта: г. Волжский, пр. им. Ленина, 19, фойе 2-го этажа, 11 июля 2023 года в 08:30 час.

Сроки проведения экспозиции или экспозиций проекта: с 11 по 25 июля 2023 года.

Дни и часы, в которые возможно посещение экспозиции или экспозиций проекта: с 11 по 25 июля 2023 года, понедельник, четверг – с 14:00 до 17:00 час., вторник, пятница – с 09:00 до 13:00 час.

Порядок, срок и форма внесения участниками общественных обсуждений предложений и замечаний, касающихся проекта:

Участниками общественных обсуждений являются граждане, постоянно проживающие на территории, в отношении которой подготовлен проект, правообладатели находящихся в границах этой территории земельных участков и (или) расположенных на них объектов капитального строительства, а также правообладатели помещений, являющихся частью указанных объектов капитального строительства.

В период с 11 по 25 июля 2023 года участники общественных обсуждений имеют право вносить предложения и замечания, касающиеся проекта:

- путем направления в письменной форме или в формате электронного документа в адрес комитета земельных ресурсов и градостроительства администрации городского округа – город Волжский Волгоградской области (г. Волжский, пр. им. Ленина, 19, каб. 310, e-mail: kzig@admvol.ru);

- посредством федеральной государственной информационной системы «Единый портал государственных и муниципальных услуг (функций)», официального сайта администрации городского округа – город Волжский Волгоградской области: www.admvol.ru/OnLine;

- посредством записи в журнале учета посетителей экспозиции проекта.

Идентификация участников общественных обсуждений в целях направления предложений и замечаний осуществляется по адресу: г. Волжский, пр. им. Ленина, 19, каб. 326а, понедельник, четверг – с 14:00 до 17:00 час., вторник, пятница – с 09:00 до 13:00 час.

Участники общественных обсуждений в целях идентификации представляют следующие сведения о себе (с приложением документов, подтверждающих указанные сведения):

- фамилия, имя, отчество (при наличии), дата рождения, адрес места жительства (регистрации) – для физических лиц;

- наименование, основной государственный регистрационный номер, место нахождения и адрес – для юридических лиц.

Участники общественных обсуждений, являющиеся правообладателями соответствующих земельных участков и (или) расположенных на них объектов капитального строительства и (или) помещений, являющихся частью указанных объектов капитального строительства, также представляют сведения соответственно о таких земельных участках, объектах капитального строительства, помещениях, являющихся частью указанных объектов капитального строительства, из Единого государственного реестра недвижимости и иные документы, устанавливающие или удостоверяющие их права на такие земельные участки, объекты капитального строительства, помещения, являющиеся частью указанных объектов капитального строительства.

ОПОВЕЩЕНИЕ
о начале общественных обсуждений

Наименование проекта:

Проект планировки и межевания застроенной территории квартала 23 городского округа – город Волжский Волгоградской области.

Перечень информационных материалов к проекту:

1. Основная часть проекта планировки и проекта межевания территории 23-2023-ППМТ-ОЧ.

Проект и информационные материалы к нему будут размещены в федеральной государственной информационной системе «Единый портал государственных и муниципальных услуг (функций)», на официальном сайте администрации городского округа – город Волжский Волгоградской области в разделе «Публичные слушания (общественные обсуждения)».

Порядок и сроки проведения общественных обсуждений:

Порядок проведения общественных обсуждений определен постановлением администрации городского округа – город Волжский Волгоградской области от 30.06.2023 № 3758, Решением Волжской городской Думы Волгоградской области от 13.12.2019 № 79-ВГД «Об утверждении Порядка организации и проведения общественных обсуждений и публичных слушаний по проектам документов в сфере градостроительной деятельности в городском округе – город Волжский Волгоградской области».

Общественные обсуждения будут проводиться с 11 по 25 июля 2023 года.

Место и дата открытия экспозиции или экспозиций проекта: г. Волжский, пр. им. Ленина, 19, фойе 2-го этажа, 11 июля 2023 года в 08:30 час.

Сроки проведения экспозиции или экспозиций проекта: с 11 по 25 июля 2023 года.

Дни и часы, в которые возможно посещение экспозиции или экспозиций проекта: с 11 по 25 июля 2023 года, понедельник, четверг – с 14:00 до 17:00 час., вторник, пятница – с 09:00 до 13:00 час.

Порядок, срок и форма внесения участниками общественных обсуждений предложений и замечаний, касающихся проекта:

Участниками общественных обсуждений являются граждане, постоянно проживающие на территории, в отношении которой подготовлен проект, правообладатели находящихся в границах этой территории земельных участков и (или) расположенных на них объектов капитального строительства, а также правообладатели помещений, являющихся частью указанных объектов капитального строительства.

В период с 11 по 25 июля 2023 года участники общественных обсуждений имеют право вносить предложения и замечания, касающиеся проекта:

- путем направления в письменной форме или в формате электронного документа в адрес комитета земельных ресурсов и градостроительства администрации городского округа – город Волжский Волгоградской области (г. Волжский, пр. им. Ленина, 19, каб. 310, e-mail: kzig@admvol.ru);

округа – город Волжский Волгоградской области (приложения № 1, 2, 3).
 2. Управлению по организационной и кадровой работе администрации городского округа – город Волжский Волгоградской области в течение 7 дней разместить настоящее постановление на официальном сайте администрации городского округа – город Волжский Волгоградской области.
 3. Автономному муниципальному учреждению «Редакция газеты «Волжская правда» в течение 7 дней опубликовать настоящее постановление в газете «Волжский муниципальный вестник».
 4. Контроль за исполнением настоящего постановления возложить на заместителя главы городского округа – город Волжский Волгоградской области Р.И. Никитина.
Исполняющий обязанности главы городского округа Р.И. Никитин

Приложение № 1
 к постановлению администрации
 городского округа – город Волжский
 Волгоградской области
 От 03.07.2023 № 3815

Проект
 планировки и межевания территории в районе земельных участков
 с кадастровыми номерами 34:35:010103:87, 34:35:010103:75 по ул. Ленинской городского
 округа – город Волжский Волгоградской области

Проект планировки и межевания выполнен на застроенную территорию городского округа – город Волжский Волгоградской области, расположенную в районе земельных участков с кадастровыми номерами 34:35:010103:87, 34:35:010103:75.

Решение о подготовке документации по планировке и межеванию территории принято на основании постановления администрации городского округа – город Волжский Волгоградской области от 03.04.2023 № 1787. Заказчики на подготовку документации: Конов В. Е. Площадь планируемой территории – 6,9 га.

Согласно Генеральному плану городского округа – город Волжский Волгоградской области планируемая территория расположена в коммунально-складской зоне.

Согласно карте градостроительного зонирования Правил землепользования и застройки городского округа – город Волжский Волгоградской области территория проектирования расположена в зоне «КС» – коммунально-складской зоне.

В проекте планировки и межевания территории устанавливаются красные линии. В проекте планировки территории определяется зона планируемого размещения объектов капитального строительства коммунально-складского назначения.

Положения о размещении объектов капитального строительства федерального, регионального или местного значения

В границах планируемой территории не предусматривается размещение объектов капитального строительства федерального, регионального или местного значения.

Характеристика планируемого развития территории
 Планируется обеспечение парковочными местами складов расположенных на земельных участках с кадастровыми номерами 34:35:010103:87 и 34:35:010103:75.

Площадь застройки уменьшена для земельного участка 34:35:010103:75 до 56 %, для земельного участка 34:35:010103:87 до 42%.

Площадь озеленения увеличена – для земельного участка 34:35:010103:75 до 20 %, для земельного участка 34:35:010103:87 до 30%.

Положения об очередности планируемого развития территории, содержащие этапы проектирования, строительства, реконструкции объектов капитального строительства жилого, производственного, общественно-делового и иного назначения и этапы строительства, реконструкции необходимых для функционирования таких объектов и обеспечения жизнедеятельности граждан объектов коммунальной, транспортной, социальной инфраструктур, в том числе объектов, включенных в программы комплексного развития систем коммунальной инфраструктуры, программы комплексного развития транспортной инфраструктуры, программы комплексного развития социальной инфраструктуры

Строительство объектов капитального строительства не планируется.

Общие положения проекта межевания

Проект межевания территории выполнен с целью уточнения границ застроенных земельных участков, проектом устанавливаются новые красные линии.

Размеры и границы земельных участков определялись с учетом фактического землепользования и градостроительных нормативов и правил, действовавших в период застройки проектируемой территории.

Границы новых земельных участков устанавливаются по красным линиям, границам смежных земельных участков и проездов, естественным границам.

В границах планируемой территории отсутствуют:

- границы особо охраняемых природных территорий;
- границы территорий объектов культурного наследия;
- границы лесничеств, участков лесничеств, лесных кварталов, лесотаксационных выделов или частей лесотаксационных выделов.

Перечень и сведения о площадях образуемых земельных участков, в том числе возможные способы их образования

Перечень и сведения о площадях образуемых земельных участков, в том числе возможные способы их образования

Перечень и сведения о площадях образуемых земельных участков, в том числе возможные способы их образования

Перечень и сведения о площадях образуемых земельных участков, в том числе возможные способы их образования

Перечень и сведения о площадях образуемых земельных участков, в том числе возможные способы их образования

Перечень и сведения о площадях образуемых земельных участков, в том числе возможные способы их образования

Перечень и сведения о площадях образуемых земельных участков, в том числе возможные способы их образования

Перечень и сведения о площадях образуемых земельных участков, в том числе возможные способы их образования

Перечень и сведения о площадях образуемых земельных участков, в том числе возможные способы их образования

Перечень и сведения о площадях образуемых земельных участков, в том числе возможные способы их образования

Перечень и сведения о площадях образуемых земельных участков, в том числе возможные способы их образования

Перечень и сведения о площадях образуемых земельных участков, в том числе возможные способы их образования

Перечень и сведения о площадях образуемых земельных участков, в том числе возможные способы их образования

Перечень и сведения о площадях образуемых земельных участков, в том числе возможные способы их образования

Перечень и сведения о площадях образуемых земельных участков, в том числе возможные способы их образования

Перечень и сведения о площадях образуемых земельных участков, в том числе возможные способы их образования

Перечень и сведения о площадях образуемых земельных участков, в том числе возможные способы их образования

Перечень и сведения о площадях образуемых земельных участков, в том числе возможные способы их образования

Перечень и сведения о площадях образуемых земельных участков, в том числе возможные способы их образования

Перечень и сведения о площадях образуемых земельных участков, в том числе возможные способы их образования

					обслуживающие их газоконденсатные и газоперекачивающие станции, элеваторы и продовольственные склады, за исключением железнодорожных перевалочных складов), Код 6.9	
--	--	--	--	--	---------------------------------------------------------------------------------------------------------------------------------------------------------------------	--

2 *	950	2351	34:35:010103:0103:87	Земли под промышленными объектами (под центральный склад)	Склады (размещение сооружений, имеющих назначение по временному хранению, распределению и перевалке грузов (за исключением хранения стратегических запасов), не являющихся частями производственных комплексов, на которых был создан груз: промышленные базы, склады, погрузочные терминалы и доки, нефтехранилища и нефтеналивные станции, газовые хранилища и обслуживающие их газоконденсатные и газоперекачивающие станции, элеваторы и продовольственные склады, за исключением железнодорожных перевалочных складов), Код 6.9	Образование земельного участка путем перераспределения земельного участка с кадастровым номером 34:35:010103:87 и земель, государственная собственность на которые не разграничена
-----	-----	------	----------------------	-----------------------------------------------------------	--------------------------------------------------------------------------------------------------------------------------------------------------------------------------------------------------------------------------------------------------------------------------------------------------------------------------------------------------------------------------------------------------------------------------------------------------------------------------------------------------------------------------------------	------------------------------------------------------------------------------------------------------------------------------------------------------------------------------------

3*	1243	2028	34:35:010103:0103:75	Земли под промышленными объектами (ремонтно-механический цех)	Склады (размещение сооружений, имеющих назначение по временному хранению, распределению и перевалке грузов (за исключением хранения	Образование земельного участка путем перераспределения земельного участка с кадастровым номером
----	------	------	----------------------	---------------------------------------------------------------	-------------------------------------------------------------------------------------------------------------------------------------	-------------------------------------------------------------------------------------------------

					стратегических запасов), не являющихся частями производственных комплексов, на которых был создан груз: промышленные базы, склады, погрузочные терминалы и доки, нефтехранилища и нефтеналивные станции, газовые хранилища и обслуживающие их газоконденсатные и газоперекачивающие станции, элеваторы и продовольственные склады, за исключением железнодорожных перевалочных складов), Код 6.9	34:35:010103:75 и земель, государственная собственность на которые не разграничена
--	--	--	--	--	--------------------------------------------------------------------------------------------------------------------------------------------------------------------------------------------------------------------------------------------------------------------------------------------------------------------------------------------------------------------------------------------------	------------------------------------------------------------------------------------

4		17			Предоставление коммунальных услуг (размещение зданий и сооружений, обеспечивающих поставку воды, тепла, электричества, газа, отвод канализационных стоков, очистку и уборку объектов недвижимости (котельных, водозаборов, очистных сооружений, насосных станций, водопроводов, линий электропередач, трансформаторных подстанций, газопроводов, линий связи, телефонных станций, канализаций, стоянок, гаражей и мастерских для обслуживания	Образуемый земельный участок из земель, находящихся в государственной или муниципальной собственности
---	--	----	--	--	-----------------------------------------------------------------------------------------------------------------------------------------------------------------------------------------------------------------------------------------------------------------------------------------------------------------------------------------------------------------------------------------------------------------------------------------------	-------------------------------------------------------------------------------------------------------

Номер на плане	Площадь, кв. м	Площадь по проекту, кв. м	Кадастровый номер	Вид разрешенного использования		Способы возможного образования земельных участков
				существующий	по проекту	
1	-	1928	-	-	Склады (размещение сооружений, имеющих назначение по временному хранению, распределению и перевалке грузов (за исключением хранения стратегических запасов), не являющихся частями производственных комплексов, на которых был создан груз: промышленные базы, склады, погрузочные терминалы и доки, нефтехранилища и нефтеналивные станции, газовые хранилища и	Образуемый земельный участок из земель, находящихся в государственной или муниципальной собственности



					уборочной и аварийной техники, сооружений, необходимых для сбора и плавки снега), код 3.1	
5	-	2729	-	-	Склады (размещение сооружений, имеющих назначение по временному хранению, распределению и перевалке грузов (за исключением хранения стратегических запасов), не являющихся частями производственных комплексов, на которых был создан груз: промышленные базы, склады, погрузочные терминалы и доки, нефтехранилища и нефтеналивные станции, газовые хранилища и обслуживающие их газоконденсатные и газоперекачивающие станции, элеваторы и продовольственные склады, за исключением железнодорожных перевалочных складов), Код 6.9	Образуемый земельный участок из земель, находящихся в государственной или муниципальной собственности
6**	2300	2391	34:01:01:03:08:1	Производственная деятельность (под производственно-бытовой корпус)		Образование земельного участка путем перераспределения земельного участка с кадастровым номером 34:35:010103:81, и земель,

						государственная собственность на которые не разграничена
7**	34619	36465	34:01:01:03:02:6	Земли под промышленными объектами (под помещения в одноэтажном керамзитобетонном производственном корпусе, под двухэтажное керамзитобетонное здание компрессорной станции с подвалом, под строение производственного корпуса)		Образование земельного участка путем перераспределения земельного участка с кадастровым номером 34:35:010103:26, и земель, государственная собственность на которые не разграничена
8	-	17			Предоставление коммунальных услуг (размещение зданий и сооружений, обеспечивающих поставку воды, тепла, электричества, газа, отвод канализационных стоков, очистку и уборку объектов недвижимости (котельных, водозаборов, очистных сооружений, насосных станций, водопроводов, линий электропередач, трансформаторных подстанций, газопроводов, линий	Образуемый земельный участок из земель, находящихся в государственной или муниципальной собственности

						связи, телефонных станций, канализаций, стоянок, гаражей и мастерских для обслуживания уборочной и аварийной техники, сооружений, необходимых для сбора и плавки снега), код 3.1	
9*, **	15068	16059	34:01:01:03:1	Предприятия IV класса опасности по классификации СанПиН; Предприятия V класса опасности по классификации СанПиН		Образование земельного участка путем перераспределения земельного участка с кадастровым номером 34:35:010103:1, и земель, государственная собственность на которые не разграничена	

Примечание: площади и координаты формируемых земельных участков могут уточняться в результате проведения кадастровых работ.

Образуемые земельные участки, в отношении которых предполагаются резервирование и (или) изъятие для государственных или муниципальных нужд, отсутствуют.

*Образуемые границы перераспределяемых земельных участков сформированы согласно фактическим границам существующих объектов капитального строительства, проходов и проездов к ним, а также с учетом инженерных коммуникаций. Формирование отдельных земельных участков площадью от 300 кв. м, пригодных для строительства и не препятствующих функциональному использованию существующих объектов капитального строительства не предполагается возможным.

** Вид разрешенного использования существующего земельного участка, в целях соблюдения прав собственников, принимаются в Проекте по сведениям Росреестра в соответствии с п. 8, п. 9 статьи 36 Градостроительного кодекса Российской Федерации, а также с п. 1.5.2 Правил землепользования и застройки городского округа – город Волжский Волгоградской области: земельные участки или объекты капитального строительства, виды разрешенного использования, предельные (минимальные и (или) максимальные) размеры и предельные параметры которых не соответствуют градостроительному регламенту, могут использоваться без установления срока приведения их в соответствие с градостроительным регламентом, за исключением случаев, если использование таких земельных участков и объектов капитального строительства опасно для жизни или здоровья человека, для окружающей среды, объектов культурного наследия.

Реконструкция таких объектов капитального строительства может осуществляться только путем их приведения в соответствие с градостроительным регламентом или путем уменьшения их несоответствия предельным параметрам разрешенного строительства, реконструкции.

Изменение видов разрешенного использования указанных земельных участков и объектов капитального строительства может осуществляться путем приведения их в соответствие с видами разрешенного использования земельных участков и объектов капитального строительства, установленными градостроительным регламентом.

Перечень и сведения о площади образуемых земельных участков, которые будут отнесены к территориям общего пользования или имуществу общего пользования, в том числе в отношении которых предполагается резервирование и (или) изъятие для государственных или муниципальных нужд

Образуемые земельные участки, которые будут отнесены к территориям общего пользования или имуществу общего пользования, в том числе в отношении которых предполагаются резервирование и (или) изъятие для государственных или муниципальных нужд, в границах проектирования отсутствуют.

Виды разрешенного использования образуемых земельных участков в соответствии с проектом планировки территории в случаях, предусмотренных Градостроительным Кодексом Российской Федерации

Виды разрешенного использования земельных участков определяются в соответствии с градостроительными зонами, установленными Городским положением от 15.10.2009 № 480-ВГД «Правила землепользования и застройки городского округа – город Волжский Волгоградской области», утвержденным постановлением Волжской городской Думы Волгоградской области от 09.10.2009 № 68/4.

В границах подготовки проекта межевания территории установлена градостроительная зона «КС» – коммунально-складская зона.

Целевое назначение лесов, вид (виды) разрешенного использования лесного участка, количественные и качественные характеристики лесного участка, сведения о нахождении лесного участка в границах особо защитных участков лесов (в случае, если подготовка проекта межевания территории осуществляется в целях определения местоположения границ образуемых и (или) изменяемых лесных участков

На территории в границах проектирования лесные участки отсутствуют. Сведения о границах территории, в отношении которой утвержден проект межевания, содержащие перечень координат характерных точек этих границ в системе координат, используемой для ведения Единого государственного реестра недвижимости.

В отношении территории в границах проектирования утвержденный проект межевания отсутствует.

Уважаемые жители и гости Волгоградской области!

Не выбрасывайте мусор и окурки на землю!
Берегите природу!



Сigaretные фильтры разлагаются от 5 до 10 лет и наносят растениям сильный вред, а также убивают птиц, рыб и других животных






Приложение № 2
к постановлению администрации
городского округа – город Волжский
Волгоградской области
от 03.07.2023 № 3815

Чертеж планировки территории М 1:1000

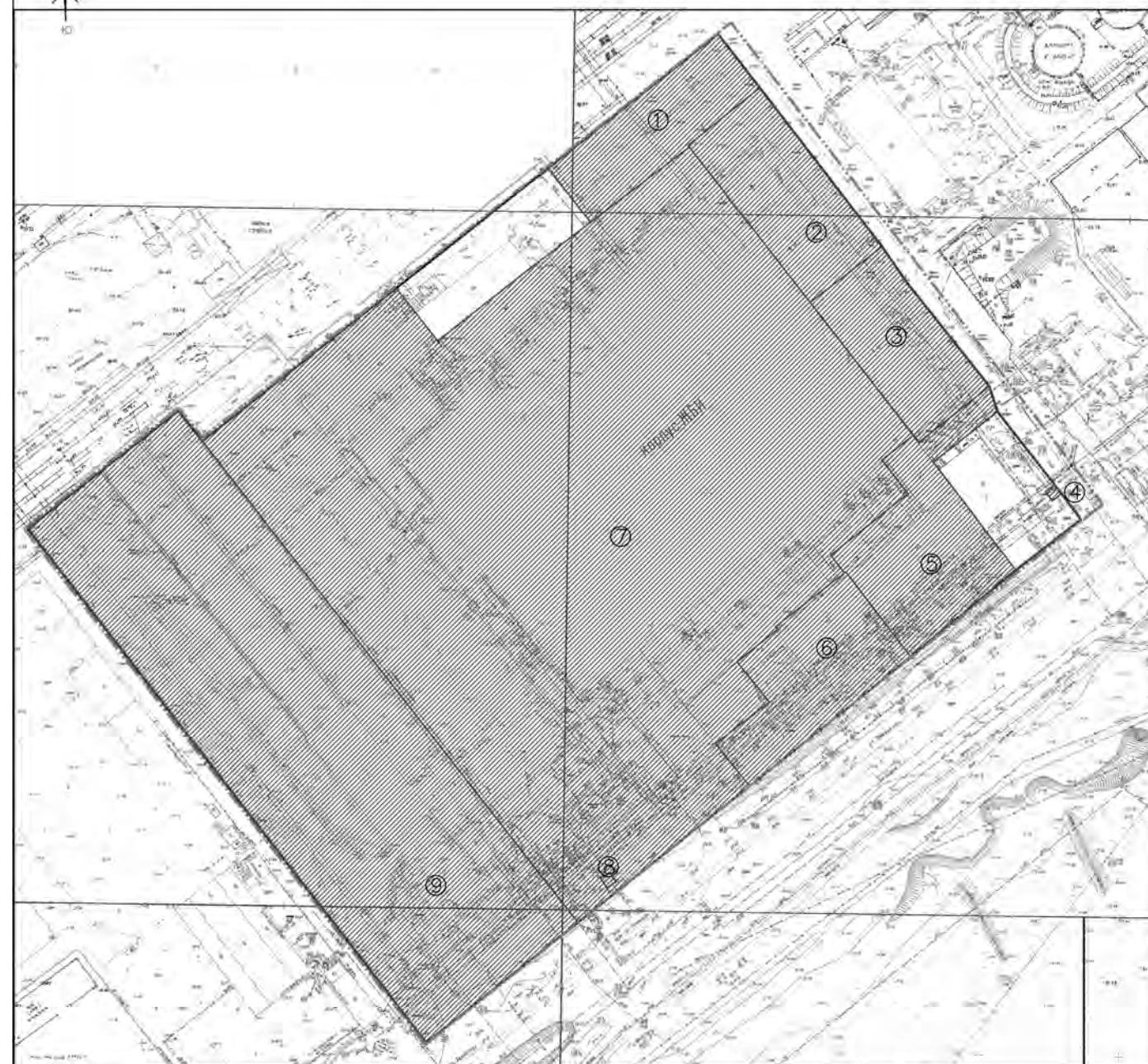


УСЛОВНЫЕ ОБОЗНАЧЕНИЯ:

-  граница планируемой территории
-  утверждаемые красные линии, границы планируемых элементов планировочной структуры
-  Границы зон планируемого размещения объектов капитального строительства:
коммунально-складского назначения





Не показаны в связи с отсутствием: существующие красные линии, границы существующих элементов планировочной структуры

Чертеж межевания территории



Приложение № 3
к постановлению администрации
городского округа – город Волжский
Волгоградской области
от 03.07.2023 № 3815

УСЛОВНЫЕ ОБОЗНАЧЕНИЯ:

-  граница планируемой территории
-  утверждаемые красные линии, границы планируемых элементов планировочной структуры
-  границы образуемых земельных участков
-  номер образуемого земельного участка

Не показаны в связи с отсутствием: существующие красные линии, границы существующих элементов планировочной структуры; линии отступа от красных линий в целях определения мест допустимого размещения зданий, строений, сооружений, границы публичных сервитутов, условные номера образуемых земельных участков в отношении которых предполагается их резервирование и (или) изъятие для государственных или муниципальных нужд.

О правилах, порядке поведения и действий населения и организаций при угрозе осуществления террористического акта

Памятка населению, руководителям предприятий, организаций и учреждений

Убедительно просим Вас изучить настоящую памятку и позаботиться о том, чтобы ее знали все члены вашей семьи. Из нее Вы узнаете, как защитить себя, спасти свое здоровье и жизнь, спасти своих родных, близких и друзей в случае угрозы или осуществления террористического акта.

Общие рекомендации гражданам по действиям в экстремальных ситуациях

Уважаемые Волжане! Терроризм – это метод, посредством которого организованная группа или партия стремятся достичь провозглашенных ею целей через систематическое использование насилия.

Для нагнетания страха применяются такие террористические способы (методы), как взрывы и поджоги жилых и административных зданий, магазинов, вокзалов, захват заложников, автобусов, угоны самолетов и т. д.

При угрозе или при совершении террористического акта, необходимо срочно сообщить по телефонам: 02, 41-18-01, 41-56-56.

Правила и порядок поведения при обнаружении взрывоопасного предмета

Если Вы обнаружили подозрительный предмет, не оставляйте этот факт без внимания!

Об опасности взрыва можно судить по следующим признакам: наличие неизвестного свертка или какой-либо детали в машине, на лестнице, в квартире и т. д.; натянутая проволока, шнур; провода или изолирующая лента, свисающая из-под машины; чужая сумка, портфель, коробка, какой-либо предмет, обнаруженный в машине, у дверей квартиры.

Заходя в подъезд дома, обращайте внимание на посторонних людей и незнакомые предметы.

Как правило, взрывное устройство закладывается в подвалах, на первых этажах зданий, около мусоропроводов, под лестницами.

Заметив взрывоопасный предмет (самодельное взрывчатое устройство, гранату, снаряд, бомбу и т. п.), не подходите близко к нему, немедленно сообщите о находке в милицию, не позволяйте случайным людям прикасаться к опасному предмету и обезвреживать его, постарайтесь сделать так, чтобы люди отошли как можно дальше от опасной находки. Не трогайте, не вскрывайте и не передвигайте находку. Зафиксируйте время обнаружения находки, обязательно дождитесь прибытия оперативно-следственной группы, не забывая, что Вы являетесь основным очевидцем.

Исключить использование вблизи радиосредств, способных вызвать срабатывания

Совершая поездки в общественном транспорте (особенно в поезде), обращайте внимание на оставленные сумки, портфели, свертки и другие бесхозные предметы, в которых могут находиться самодельные взрывные устройства. При обнаружении бесхозных предметов, опросите людей находящиеся рядом, постарайтесь установить принадлежность предмета (сумки и т.д.) или кто мог его оставить. Если хозяин не установлен, немедленно сообщите о находке водителю, машинисту поезда, любому работнику милиции. Не открывайте их, не трогайте руками, предупредите рядом стоящих людей о возможной опасности.

Заходя в подъезд дома, обращайте внимание на посторонних людей и незнакомые предметы.

Признаки наличия самодельных взрывных устройств (СВУ)

Припаркованные возле домов, учреждений автомобили, неизвестные жильцам, работникам (бесхозные).

Бесхозные портфели, чемоданы, сумки, свертки, мешки, коробки, оставленные в местах скопления людей либо возле жилых помещений.

Присутствие в обнаруженном предмете небольшой антенны, торчащей проволоки, изолянта.

Шум из обнаруженного предмета (тиканье часов, шелканье).

Наличие в найденном предмете источников питания, батареек.

Растяжки из проволоки, шпагата, веревки.

Необычное размещение обнаруженного предмета.

Специфические, не свойственные окружающей местности, запахи.

Категорически запрещается:

- пользоваться запрещенными предметами, найденными на месте работы, брать в руки, сдвигать с места, поднимать переносить класть в карманы, портфели, сумки и т. п.;
- ударять один боеприпас о другой или бить любыми предметами по корпусу и взрывателю;
- помещать боеприпасы в костер, разводить огонь над ними;
- собирать и сдавать боеприпасы в качестве металлолома;
- закапывать в землю или бросать в водоем;
- наступать или наезжать на боеприпасы;
- обрывать или тянуть отходящие от предметов проволоки или провода, предпринимать попытки их обезвредить.

ВНИМАНИЕ! Обезвреживание взрывоопасных предметов на месте их обнаружения производится только специалистами ФСБ, МЧС и МВД.

ПОМНИТЕ:

Внешний вид предмета может скрывать его настоящее назначение. В качестве камуфляжа для взрывных устройств используются обычные сумки, пакеты, свертки, коробки, игрушки и т.п.

Родители!

Вы отвечаете за жизнь и здоровье Ваших детей. Разъясните детям, что любой предмет, найденный на улице или в подъезде, может представлять опасность для жизни.

Еще раз напоминаем: не предпринимайте самостоятельных действий с находками или



подозрительными предметами, которые могут оказаться взрывными устройствами – это может привести к их взрыву, многочисленным жертвам, разрушениям.

Управление по делам ГО и ЧС администрации городского округа – г. Волжский

Уважаемые Волжане! При получении информации об угрозе террористического акта обезопасьте свое жилище

- Уберите пожароопасные предметы - старые запасы лаков, красок и т. п.;
- Уберите с окон горшки с цветами (поставьте их на пол);
- Выключите газ, потушите огонь в печках, каминах;
- Подготовьте аварийный источник освещения (фонари и т. п.);
- Создайте запас медикаментов и 2-3-суточный запас воды и питания;
- Закройте шторы на окнах – это защитит Вас от повреждения осколками стекла.
- Получив предупреждение от представителей власти или правоохранительных органов о начале эвакуации, соблюдайте спокойствие и четко выполняйте их указания.
- Заметив взрывоопасный предмет (самодельное взрывчатое устройство, гранату, снаряд, бомбу и т. п.), не подходите близко к нему, немедленно сообщите о находке в милицию, не позволяйте случайным людям прикасаться к опасному предмету и обезвреживать его.
- Совершая поездки в общественном транспорте (особенно в поезде), обращайте внимание на оставленные сумки, портфели, свертки и другие бесхозные предметы, в которых могут находиться самодельные взрывные устройства.
- Немедленно сообщите об этом водителю, машинисту поезда, любому работнику милиции. Не открывайте их, не трогайте руками, предупредите рядом стоящих людей о возможной опасности.
- Поступил сигнал об эвакуации
- Возьмите личные документы, деньги и ценности.
- Отключите электричество, воду и газ.
- Окажите помощь в эвакуации пожилых и тяжелобольных людей.
- Обязательно закройте входную дверь на замок - это защитит квартиру от возможного проникновения мародеров.
- Не допускайте паники, истерик и спешки. Помещение покидайте организованно.
- Возвращение в покинутое помещение осуществляйте только после получения разрешения ответственных лиц.
- Помните, что от согласованности и четкости Ваших действий будет зависеть жизнь многих людей.
- По возможности реже пользуйтесь общественным транспортом.
- Отложите посещение общественных мест.
- Окажите психологическую поддержку старым людям, больным и детям.
- Внезапное обрушение здания
- Услышав взрыв или обнаружив, что здание теряет свою устойчивость, немедленно покинуть его, взяв документы, деньги и предметы первой необходимости.
- Не пользуйтесь спичками и не зажигайте свет, так как существует опасность утечки газа.
- Покидая помещение, спускайтесь по лестнице, а не на лифте.
- Пресекайте панику, давку в дверях при эвакуации.
- Останавливайте тех, кто собирается прыгать с балконов и окон этажей выше первого.
- Оказавшись на улице, не стойте вблизи здания, а выйдите на открытое пространство.

Порядок и правила оказания населением первой медицинской помощи (звонить 03)

Вы попали в завал:

- Дышите глубоко, не поддавайтесь панике, верьте, что помощь придет обязательно.
- Окажите себе первую медицинскую помощь.
- Попытайтесь приспособиться к обстановке и осмотреться, поискать возможный выход.
- Определите, где вы находитесь, нет ли рядом других людей.
- Поищите в карманах или поблизости предметы, которые могли бы помочь подать дополнительные сигналы (фонарь, зеркальце, металлические предметы).